



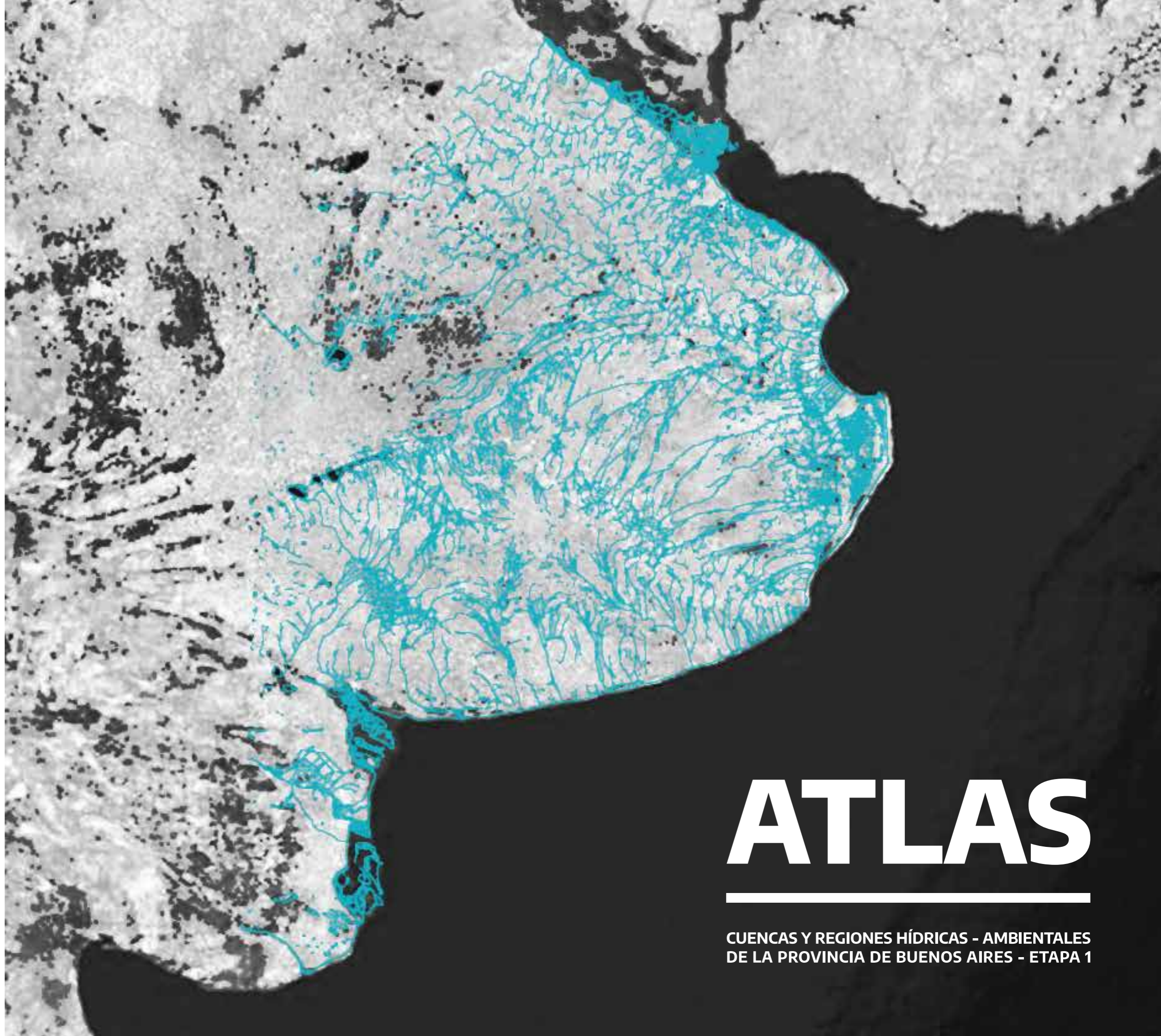
BICENTENARIO
PROVINCIA DE
BUENOS AIRES

MINISTERIO DE
INFRAESTRUCTURA
Y SERVICIOS
PÚBLICOS



GOBIERNO DE LA
PROVINCIA DE
**BUENOS
AIRES**

gba.gob.ar



ATLAS

CUENCAS Y REGIONES HÍDRICAS - AMBIENTALES
DE LA PROVINCIA DE BUENOS AIRES - ETAPA 1



Autoridades

Gobierno de la Provincia de Buenos Aires
Gobernador Dr. Axel Kicillof

Ministerio de Infraestructura y Servicios Públicos
Ministro: Lic. Agustín P. Simone

Subsecretaría de Recursos Hídricos
Ing. Guillermo Jelinski

Dirección Provincial de Hidráulica
Ing. Flavio Seiano

Coordinación General
Dirección Técnica - Dirección Provincial Hidráulica
Ing. Mauricio Pereyra

Departamento Estudios Ambientales y Sociales
Jefe de Dpto. Dra. Nancy Neschuk

Equipo de trabajo
Arq. María E. Agabios, Mauro Alarcón, Lic. Canela Castro, Dra. Inés Cristina, Pablo Giner, Mg. Verónica Guerrero Borges, DCV Vanina Kapeika, Lic. Mariano Mediavilla, Ing. Agr. Marina Raggio.

Estar preparados para adaptarnos al cambio climático hace la diferencia

El atlas de Cuencas y Regiones Hídricas- Ambientales de la Provincia de Buenos Aires constituye un material necesario y de consulta permanente para quienes deban tomar decisiones en ámbitos públicos relacionados a la gestión de cuencas y protección de los recursos naturales, así como también para aquellas actividades que requieran información de base para las acciones que se quieran desarrollar en pos de lograr una mejor calidad de vida de todos los bonaerenses.

En el nuevo marco de acción, en el que deben actuar los tomadores de decisiones, no puede desconocerse que el cambio climático es una realidad y debemos estar preparados para adaptarnos a las modificaciones que se producirán sobre el clima y el ambiente. En este contexto, la ejecución de obras de infraestructura colabora de manera directa en mitigar el impacto de los fenómenos climáticos, pero no evita, por ejemplo, que las inundaciones o sequías sucedan.

Por lo tanto, como política de Estado, es fundamental acompañar las obras con medidas no estructurales haciendo participe a todos los miembros de la comunidad.

El presente Atlas reúne en esta primera etapa, una serie de datos geomorfológicos, hídricos y medioambientales que permiten, a priori y de forma expeditiva, determinar las zonas de mayor vulnerabilidad permitiendo diseñar políticas de reordenamiento territorial y sistemas de alerta temprana.

Este año la Provincia de Buenos Aires cumple 200 años y tal como expresara nuestro Gobernador, el Dr. Axel Kicillof, vamos a celebrarlo poniendo en valor nuestra historia compartida y contribuyendo a construir un mejor futuro con todos y todas.

Estamos convencidos que la gestión sostenible y eficiente de los recursos hídricos es una condición fundamental para contribuir a este objetivo.

Ing. Guillermo Jelinski

ATLAS

CUENCAS Y REGIONES HÍDRICAS - AMBIENTALES
DE LA PROVINCIA DE BUENOS AIRES - ETAPA 1

Introducción

El presente trabajo, “Atlas de Cuencas y Regiones Hídricas - Ambientales de la Provincia de Buenos Aires”, constituye un aporte del Ministerio de Infraestructura y Servicios Públicos de la provincia de Buenos Aires, a través de la Subsecretaría de Recursos Hídricos y la Dirección Provincial de Hidráulica, con vistas a desarrollar un producto que constituya el marco orientador y planificador de corto, mediano y largo plazo, que apunte a lograr el desarrollo sistémico de las cuencas hidrográficas de la provincia de Bs. As., tanto en sus componentes estructurales, como no estructurales y de gestión.

En el proceso de elaboración del mismo se han considerado aportes realizados por las áreas técnicas de proyectos de la Dirección, así como de otras diferentes fuentes, entre ellas el Instituto Geográfico Nacional (IGN) y el Instituto Nacional y Provincial de Estadísticas y Censos (INDEC).

La coordinación y ejecución del mismo estuvo a cargo del Departamento de Estudios Ambientales y Sociales, dependiente de la Dirección Provincial de Hidráulica.

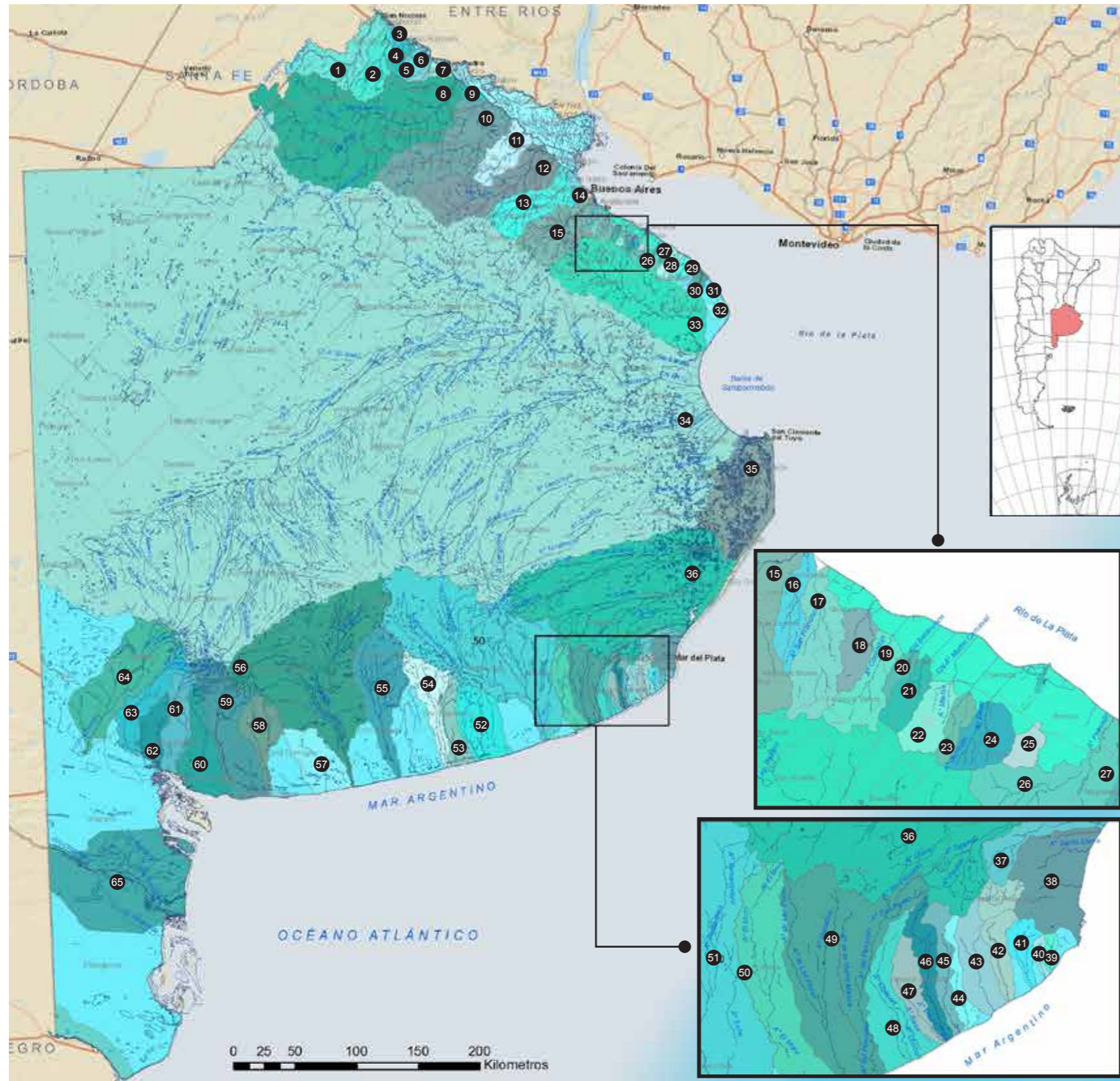
El Atlas está conformado por un conjunto de mapas temáticos (que incluyen datos hídricos, hidrológicos y ambientales), representados sobre la base cartográfica digital a escala 1:250.000 y 1:50.000 del Instituto Geográfico Nacional -IGN-. Las cuencas hidrográficas han sido obtenidas por modelaciones hidrológicas sobre la base del modelo digital de elevación del terreno SRTM y ajustes con curvas de nivel de la cartografía 1:50.000 del IGN; los cuales fueron digitalizados en formato vectorial .shp a través de un sistema de información geográfica (SIG). Esta información estará disponible en el sitio web: GBA.gob.ar/recursoshidricos del Ministerio de Infraestructura y Servicios Públicos.

Esto permitirá llevar adelante programas, proyectos y acciones en forma coordinada y articulada en pos de mejorar la calidad de vida de la población y las condiciones del ambiente natural y antrópico de las Cuencas; así como plantear un marco institucional participativo socialmente y concertado con los organismos de las distintas jurisdicciones que tengan competencia en las problemáticas de las diferentes Cuencas Hídricas, integrando la visión local y regional a fin de facilitar su implementación.

Se destaca que el presente Atlas se enmarca en una dinámica de enriquecimiento y mejora continua, producto de una secuencia de revisión constante que permita realizar los ajustes necesarios para alcanzar los objetivos enunciados.

ATLAS

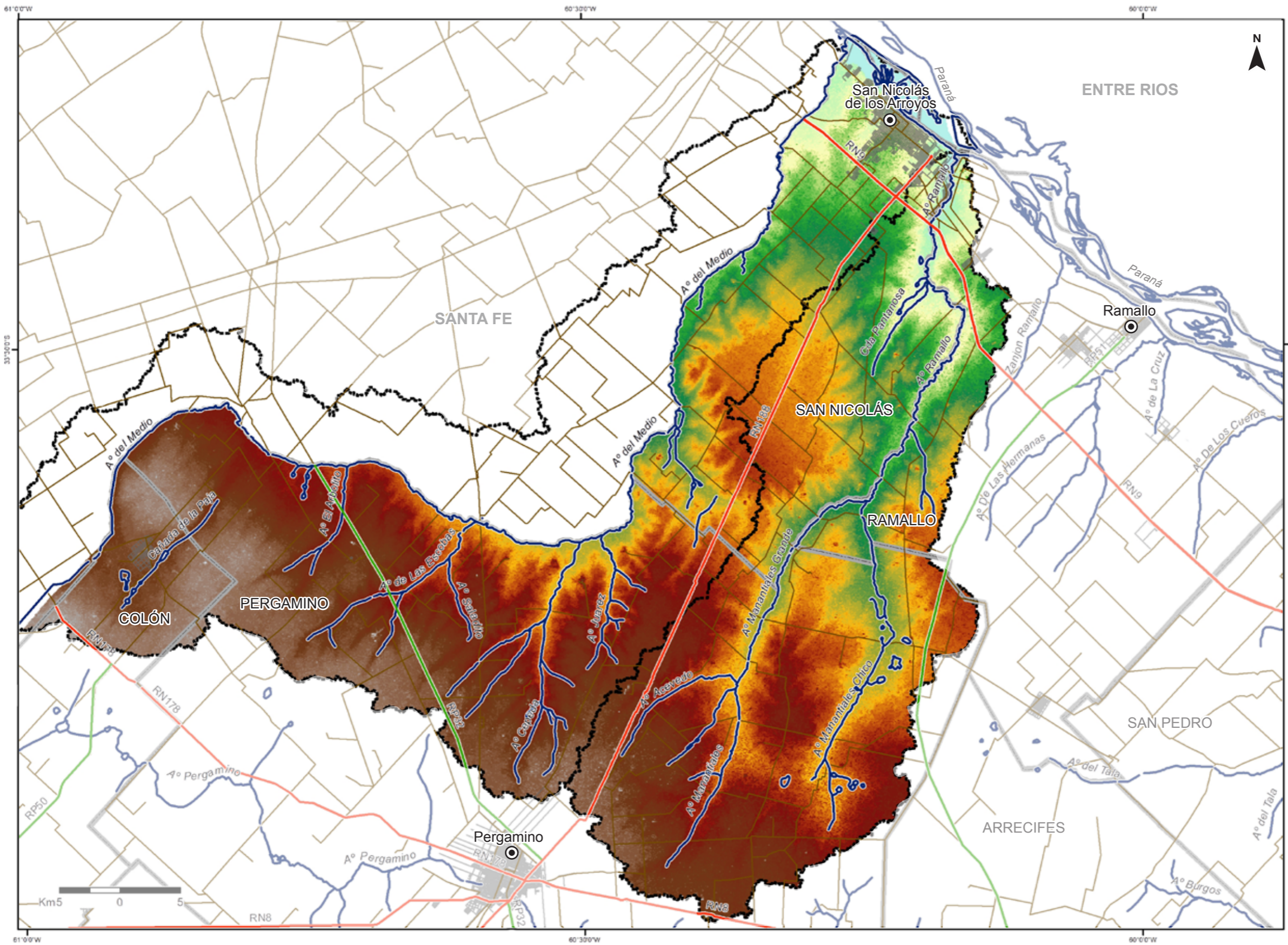
CUENCAS Y REGIONES HÍDRICAS - AMBIENTALES
DE LA PROVINCIA DE BUENOS AIRES - ETAPA 1



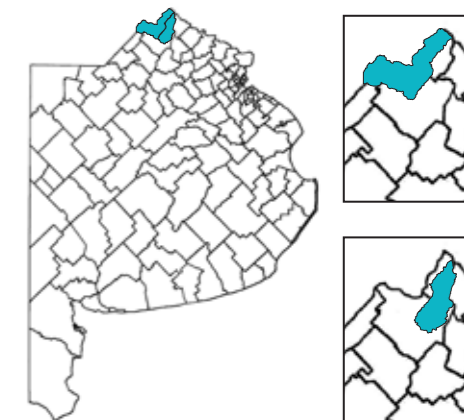
Contenido

1	Aº Del Medio	Pág. 1	33	Río Samborombón	Pág. 11
2	Aº Ramallo	Pág. 1	34	Río Salado	Pág. 12
3	Aº Seco	Pág. 1	35	Aº Grande	Pág. 13
4	Aº Las Hermanas	Pág. 1	36	Aº Dulce	Pág. 13
5	Aº Los Cueros	Pág. 1	37	Aº Los Cueros	Pág. 13
6	Aº Espinillo	Pág. 2	38	Aº La Tapera, Santa Elena, Seco	Pág. 13
7	Menores Vertiente Paraná	Pág. 2	39	Aº Lobería	
8	Río Arrecifes	Pág. 2	40	Aº Seco Sur	Pág. 13
9	Río Baradero	Pág. 3	41	Aº Chapadmalal	Pág. 13
10	Río Areco	Pág. 3	42	Aº Las Brusquitas- Aº De Los Padres	Pág. 14
11	Aº De La Cruz	Pág. 4	43	Aº El Durazno	Pág. 14
12	Río Lujan	Pág. 5	44	Aº La Totora	Pág. 14
13	Río Reconquista	Pág. 6	45	Aº La Ballenera	Pág. 14
14	Aº Medrano- Vega - Maldonado	Pág. 7	46	Aº De La Carolina	Pág. 14
15	Río Matanza - Riachuelo	Pág. 7	47	Aº De La Tigra	Pág. 14
Vertiente Superior del Río de La Plata					
16	Aº Las Perdices- Aº Sarandí		48	Aº Chacarí, Aº Las Cortaderas	Pág. 14
17	Aº San Francisco- Las Piedras		49	Aº Malacara	Pág. 14
18	Aº Jimenez	Pág. 8	50	Aº El Moro	Pág. 14
19	Aº Las Conchitas		51	Río Quequén Grande	Pág. 15
20	Aº Baldovinos		52	Aº Zabala Y Mendoza	Pág. 15
21	Aº Pereyra		53	Aº Las Cortaderas	Pág. 16
Vertiente Intermedia del Río de La Plata					
22	Aº Martín-carnaval		54	Aº Cristiano Muerto - Arroyo Seco	Pág. 17
23	Aº Rodríguez-don Carlos		55	Aº Claromecó - Tres Arroyos	Pág. 18
24	Aº Del Gato	Pág. 9	56	Río Quequén Salado	Pág. 19
25	Aº Maldonado		57	Aº Los Gauchos	Pág. 20
26	Aº Pescado		58	Aº De Las Mostazas	Pág. 21
Vertiente Inferior del Río de La Plata					
27	Aº Zapata		59	Río Sauce Grande	Pág. 21
28	Aº Espinilla Cda Aguerri		60	Aº Napostá Chico	Pág. 22
29	Aº Buñirigo	Pág. 10	61	Aº Napostá Grande	Pág. 23
30	Aº Juan Blanco		62	Aº Saladillo	Pág. 24
31	Aº Cabrera - Primera Estancia		63	Río Sauce Chico	Pág. 24
32	Aº San Felipe		64	Aº Chasicó	Pág. 25
			65	Aº Colorado	

Cuencas hidrográficas de la Provincia de Buenos Aires



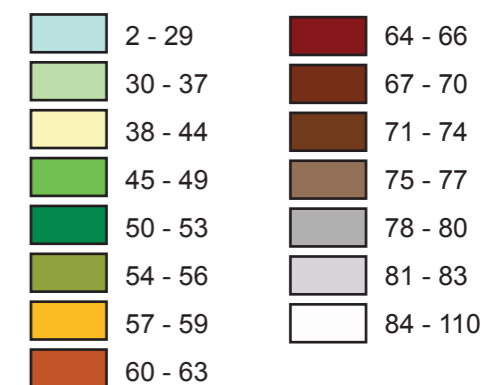
CUENCA HIDROGRÁFICA A° DEL MEDIO y A° RAMALLO



Referencias

- Cuenca
- Red Hidrográfica
- Partidos
- Cabecera de Partido
- Ruta Nacional
- Ruta Provincial
- Camino Vecinal

Modelo Digital de Elevación msnm

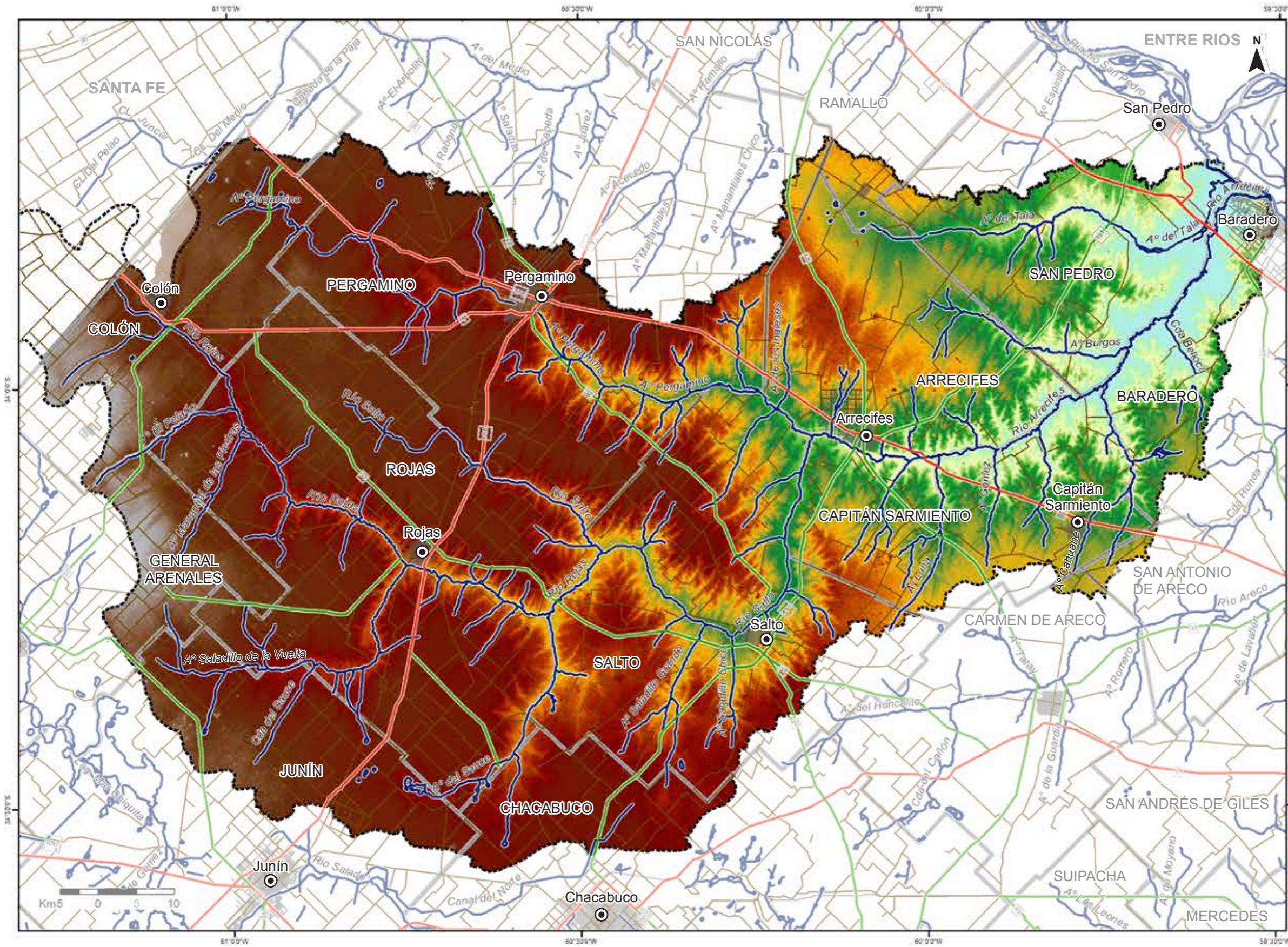
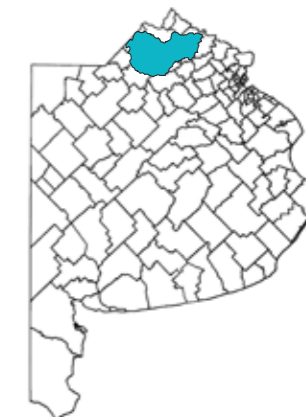


Datos de la Cuenca

NOMBRE	A° DEL MEDIO
Área de la cuenca (km²)	1971,64 (Buenos Aires)
Naciente	Laguna Cañada de Gómez y Laguna de Cardozo
Curso principal	A° Del Medio
Tributarios	A° Juárez, A° de las Escobas, A° El Arbolito, A° Cepeda
Receptor	Río Paraná
Partidos	Colón, Pergamino, San Nicolás, Ramallo
Población de la cuenca	134513 habitantes (INDEC 2010)

NOMBRE	A° RAMALLO
Área de la cuenca (km²)	1127,91
Naciente	A° Manantiales Gde., A° Manantiales Chico (Pdo. Pergamino)
Curso principal	A° Ramallo
Tributarios	Cañada Pantanosa
Receptor	Río Paraná
Partidos	Pergamino, Ramallo, San Nicolás
Población de cuenca	26699 habitantes (INDEC 2010)

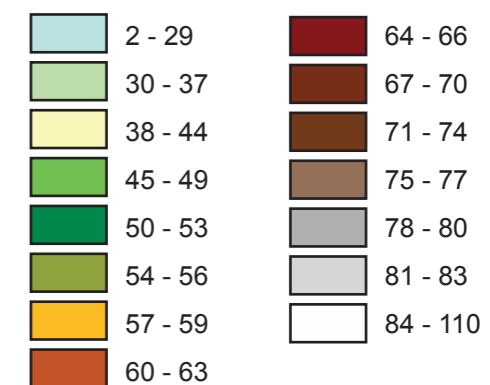
CUENCA HIDROGRÁFICA RÍO ARRECIFES



Referencias

- Cuenca
- Red Hidrográfica
- Partidos
- Cabecera de Partido
- Ruta Nacional
- Ruta Provincial
- Camino Vecinal

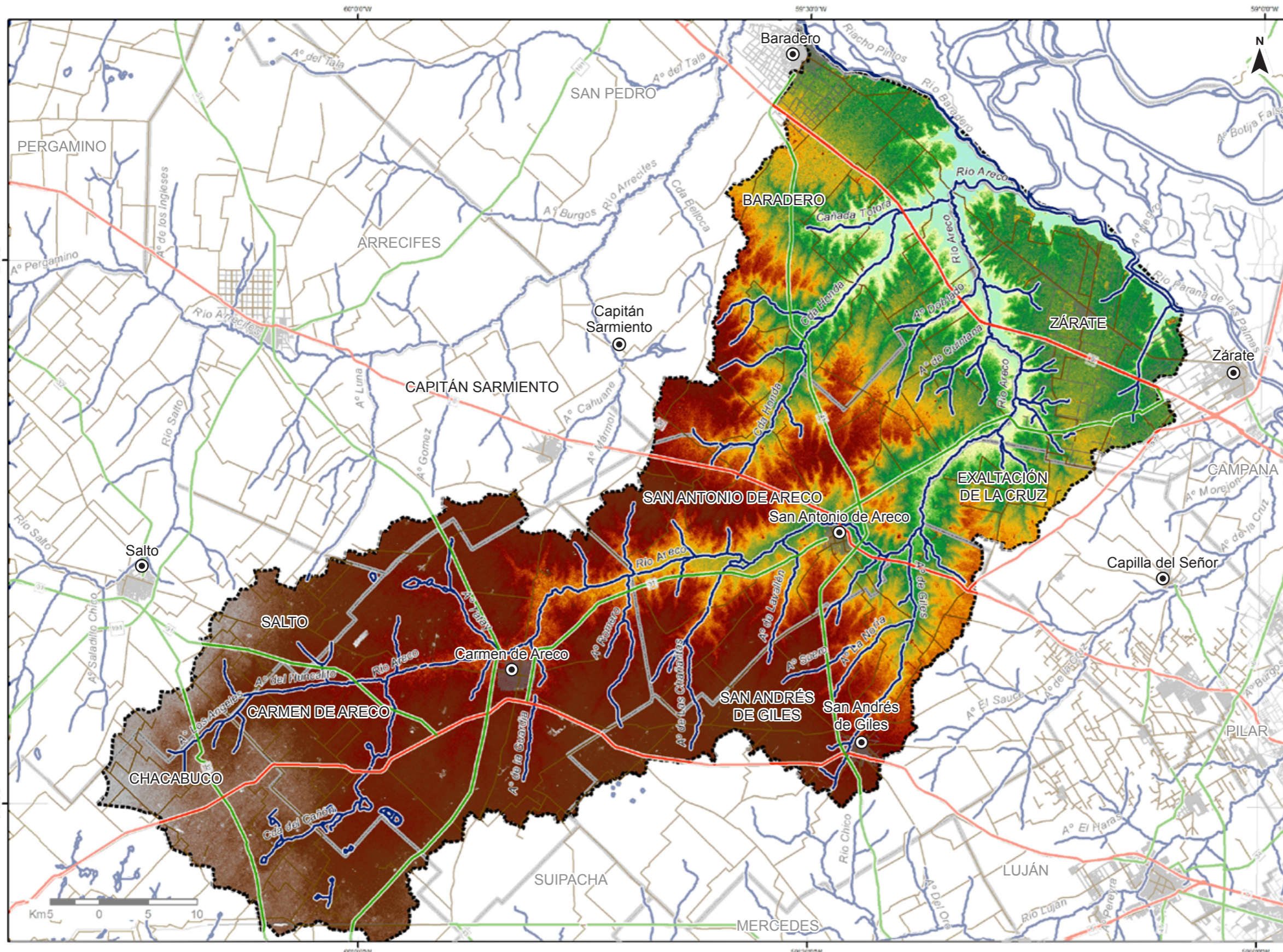
Modelo Digital de Elevación msnm



Datos de la Cuenca

NOMBRE RÍO ARRECIFES			
Área de la cuenca (km²)	10417,3	Lagunas	El Pescado, Brava
Naciente	Río Salto y A° Pergamino	Receptor	Río Paraná de las Palmas
Curso principal	Río Arrecifes	Partidos	San Pedro, Baradero, Arrecifes, Capitán Sarmiento, Pergamino, Salto, Chacabuco, Colón, General Arenales, Junín, Rojas
Tributarios	Río Salto y Río Rojas, A° Burgos, A° Cahuane, A° del las Nutrias, A° de los Ingleses, A° del Sauce, A° La Salada, A° del Tala, A° del Pelado, A° Gomez, A° Luna, A° Manantial de las Piedras, A° Mármol, A° Pergamino, A° Saladillo Chicos, A° Saladillo de la Vuelta, A° Saladillo Grande, Cda Colón, Cda Belloca, Cda del Sauce	Población de cuenca	224661 habitantes (INDEC 2010)

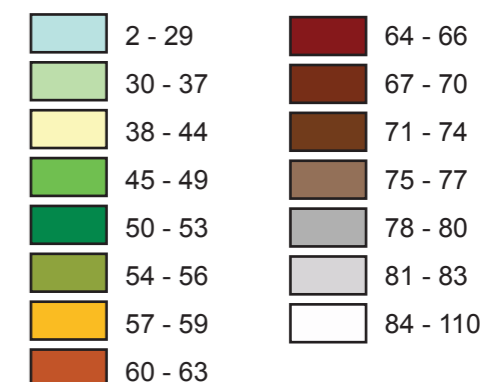
CUENCA HIDROGRÁFICA RÍO ARECO



Referencias

- Cuenca
- Red Hidrográfica
- Partidos
- Cabecera de Partido
- Ruta Nacional
- Ruta Provincial
- Camino Vecinal

Modelo Digital de Elevación msnm

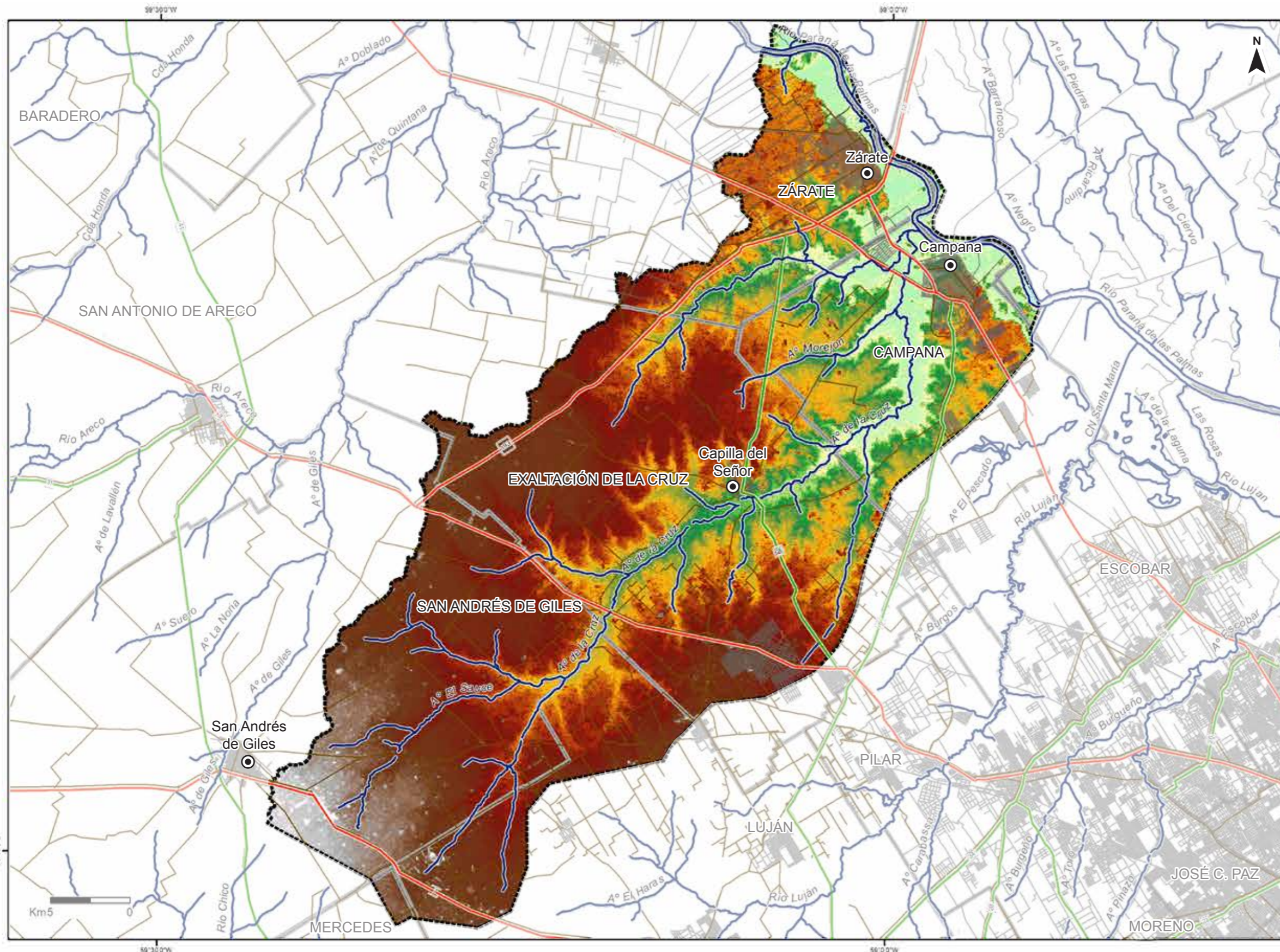
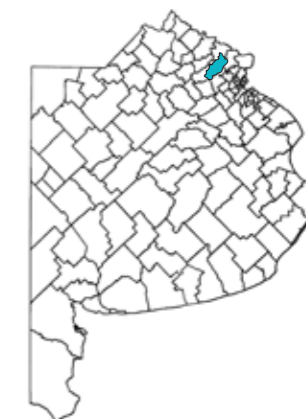


Datos de la Cuenca

NOMBRE	RÍO ARECO
Área de la cuenca (km²)	3980,47
Naciente	Río Areco y Cañada del Cañón
Curso principal	Río Areco (extensión 147,5 km)
Tributarios	A° de Gilles, A° de las Chañaritas, A° de Lavallén, A° de Quintana, A° Doblado, A° Luna, A° Romero, A° Suero, A° Tatay, Cañada Honda, A° Los Ángeles, A° del Huncalito, A° La Noria, Cda. Totorá
Receptor	Baradero, Río Paraná de Las Palmas
Partidos	Baradero, Zárate, San Antonio de Areco, Exaltación de la Cruz, San Andrés de Giles, Carmen de Areco, Salto, Chacabuco, Capitán Sarmiento
Población de cuenca	74111 habitantes (INDEC 2010)



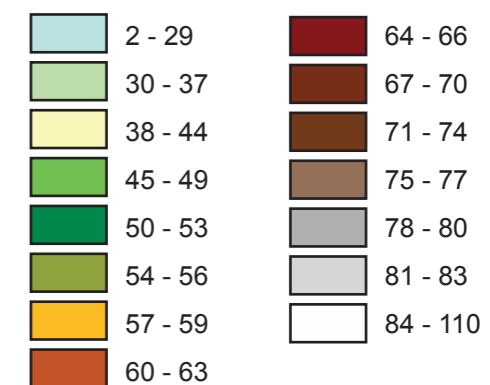
CUENCA HIDROGRÁFICA A° DE LA CRUZ



Referencias

- Cuenca
- Red Hidrográfica
- Partidos
- Cabecera de Partido
- Ruta Nacional
- Ruta Provincial
- Camino Vecinal

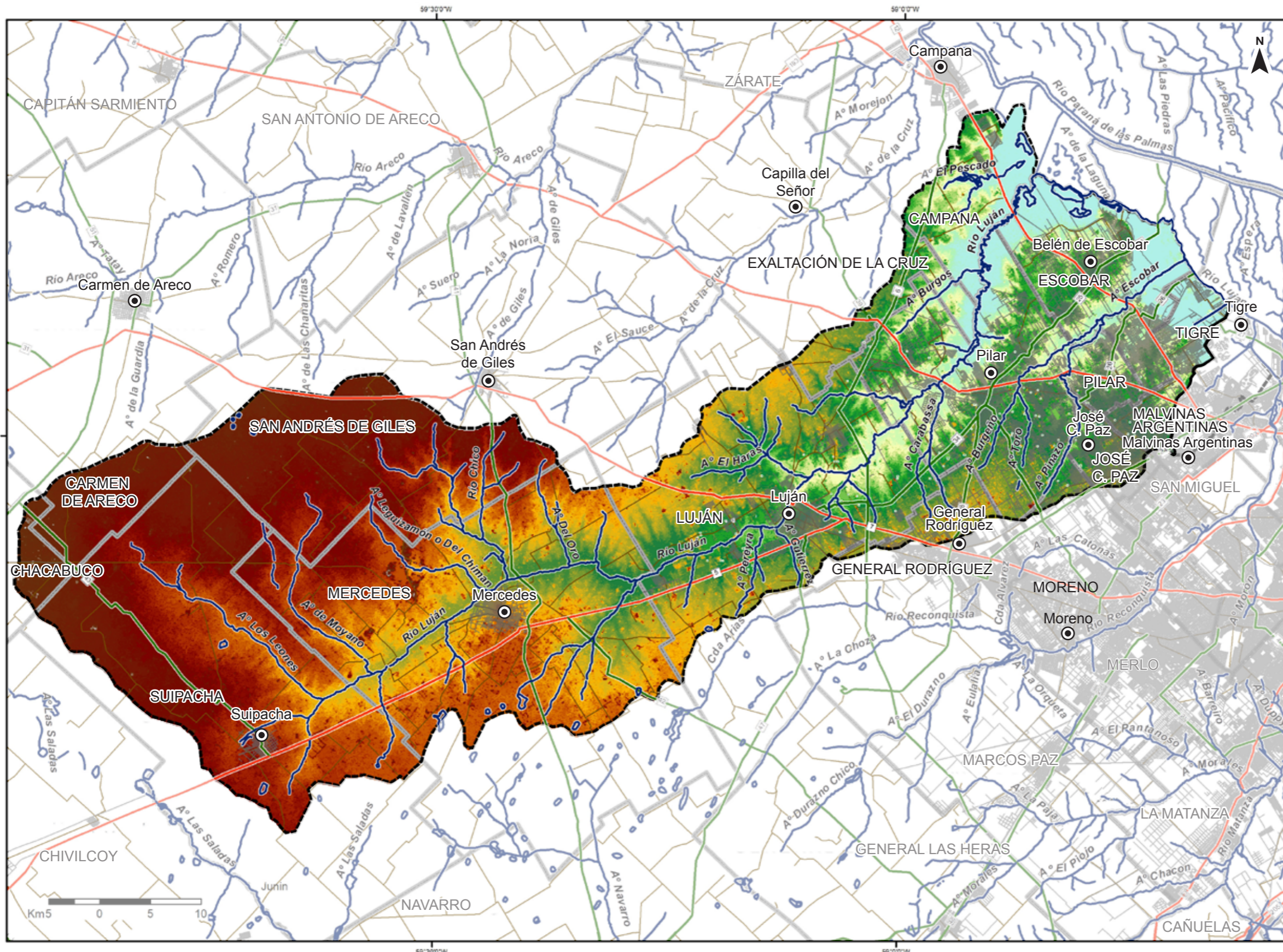
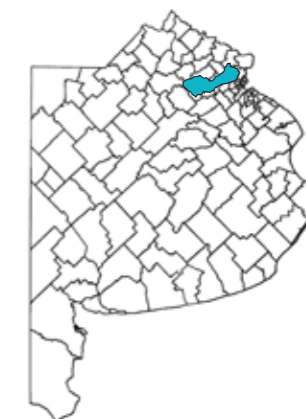
Modelo Digital de Elevación msnm



Datos de la Cuenca

NOMBRE	A° DE LA CRUZ
Área de la cuenca (km²)	1174,75
Naciente	Cda. El Sauce (límite partidos de Luján y San Andrés de Giles)
Curso principal	A° de La Cruz
Tributarios	A° Morejón, A° El Sauce
Receptor	Río Paraná de Las Palmas
Partidos	San Andrés de Giles, Exaltación de la Cruz, Campana, Zárate
Población de cuenca	206558 habitantes (INDEC 2010)

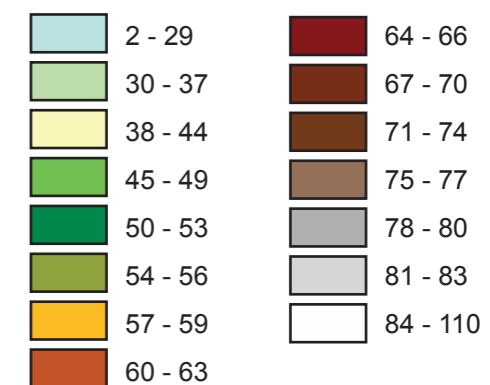
CUENCA HIDROGRÁFICA RÍO LUJÁN



Referencias

- Cuenca
- Red Hidrográfica
- Partidos
- Cabecera de Partido
- Ruta Nacional
- Ruta Provincial
- Camino Vecinal

Modelo Digital de Elevación msnm

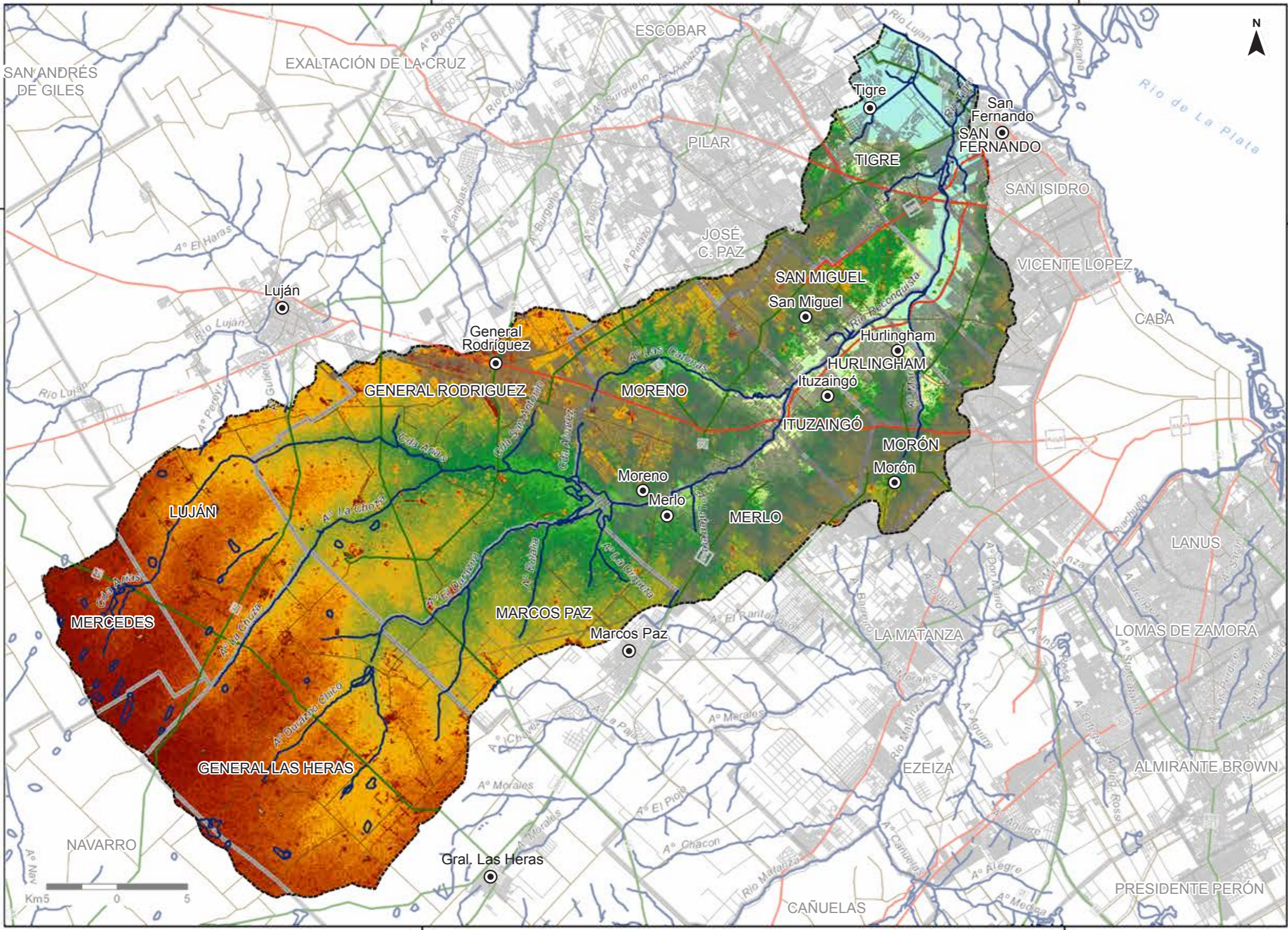


Datos de la Cuenca

NOMBRE	RÍO LUJÁN	Receptor	Estuario del Río de La Plata altura San Isidro. En su tramo final desemboca el Río Reconquista. Se conecta con el Río Paraná de las Palmas por diversos cursos y canales.
Área de la cuenca (km²)	3398,65	Partidos	Campana, Exaltación de La Cruz, Carmen de Areco, Escobar, San Andrés de Giles, Tigre, Pilar, Luján, Chacabuco, Malvinas Argentinas, José C. Paz, Mercedes, Moreno, Suipacha, General Rodríguez, San Fernando
Naciente	Unión de los Arroyos El Durazno, Las Saladas o Cardoso y Los Leones	Población de cuenca	1039602 habitantes (INDEC 2010)
Curso principal	Río Luján (extensión 164,78 Km)		
Tributarios	A° del Durazno, A° Los Leones, A° de Moyano, A° Leguizamón o del Chimango, A° del Oro, A° Pereyra, A° Gutierrez, A° El Haras, A° Carabassa, A° Burgos, A° El Pescado, A° Escobar, A° Burgueño, A° Toro, A° Pinazo, A° Las Rosas, A° de La Laguna		
Lagunas	El Pescado		
Canales	CL Aliviador, CL Santa María		



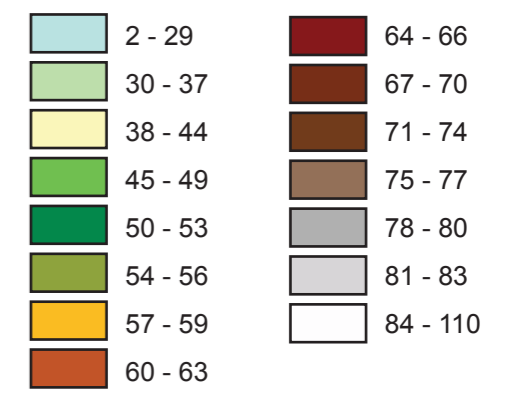
CUENCA HIDROGRÁFICA RÍO RECONQUISTA



Referencias

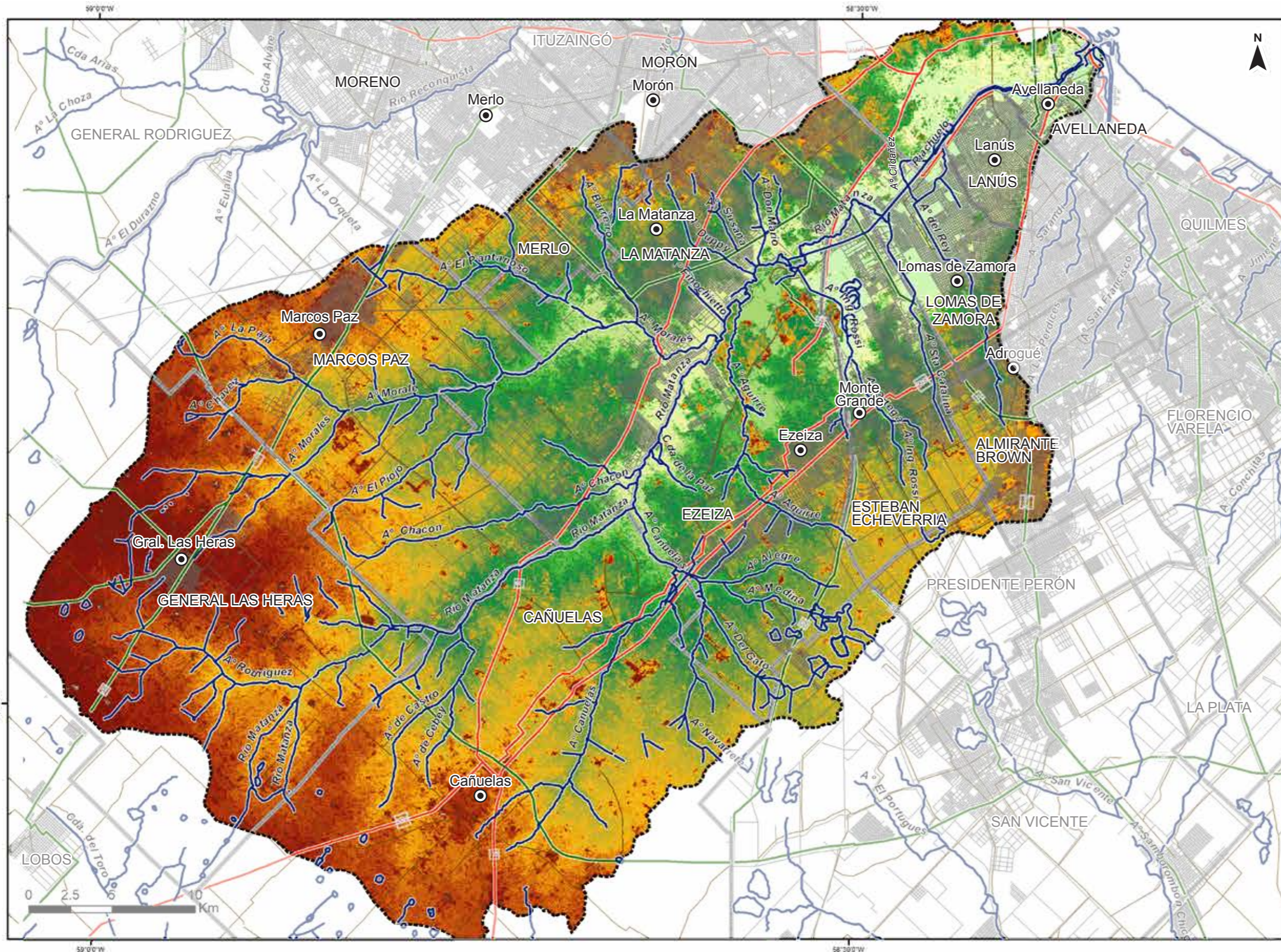
- Cuenca
- Red Hidrográfica
- Partidos
- Cabecera de Partido
- Ruta Nacional
- Ruta Provincial
- Camino Vecinal

Modelo Digital de Elevación msnm

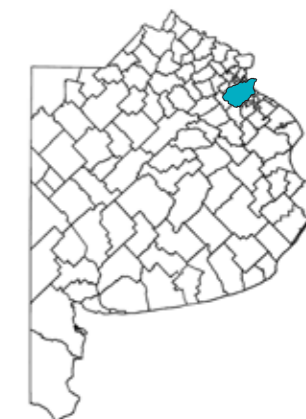


Datos de la Cuenca

NOMBRE	RÍO RECONQUISTA
Área de la cuenca (km²)	1684,51
Naciente	Confluencia entre A° La Choya y A° El Durazno
Curso principal	Río Reconquista
Tributarios	A° Las Catonas, A° La Orqueta, A° Eulalia, Cda. Arias, A° Laferrere, Cda. San Antonio, Cda. Álvarez
Receptor	Río Luján
Partidos	Mercedes, Luján, Gral. Las Heras, Gral. Rodríguez, Marcos Paz, Merlo, Moreno, Ituzaiingó, Morón, Hurlingham, San Miguel, Pilar, Tigre
Población de cuenca	1326410 habitantes (INDEC 2010)



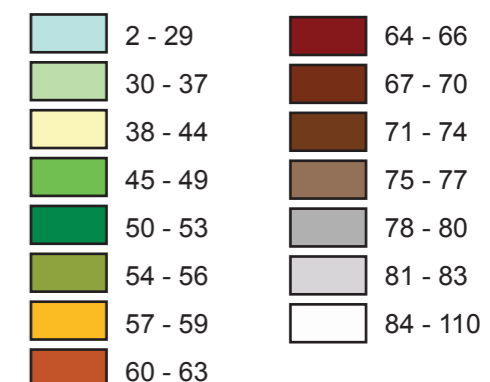
CUENCA HIDROGRÁFICA RÍO MATANZA - RIACHUELO



Referencias

- Cuenca
- Red Hidrográfica
- Partidos
- Cabecera de Partido
- Ruta Nacional
- Ruta Provincial
- Camino Vecinal

Modelo Digital de Elevación msnm

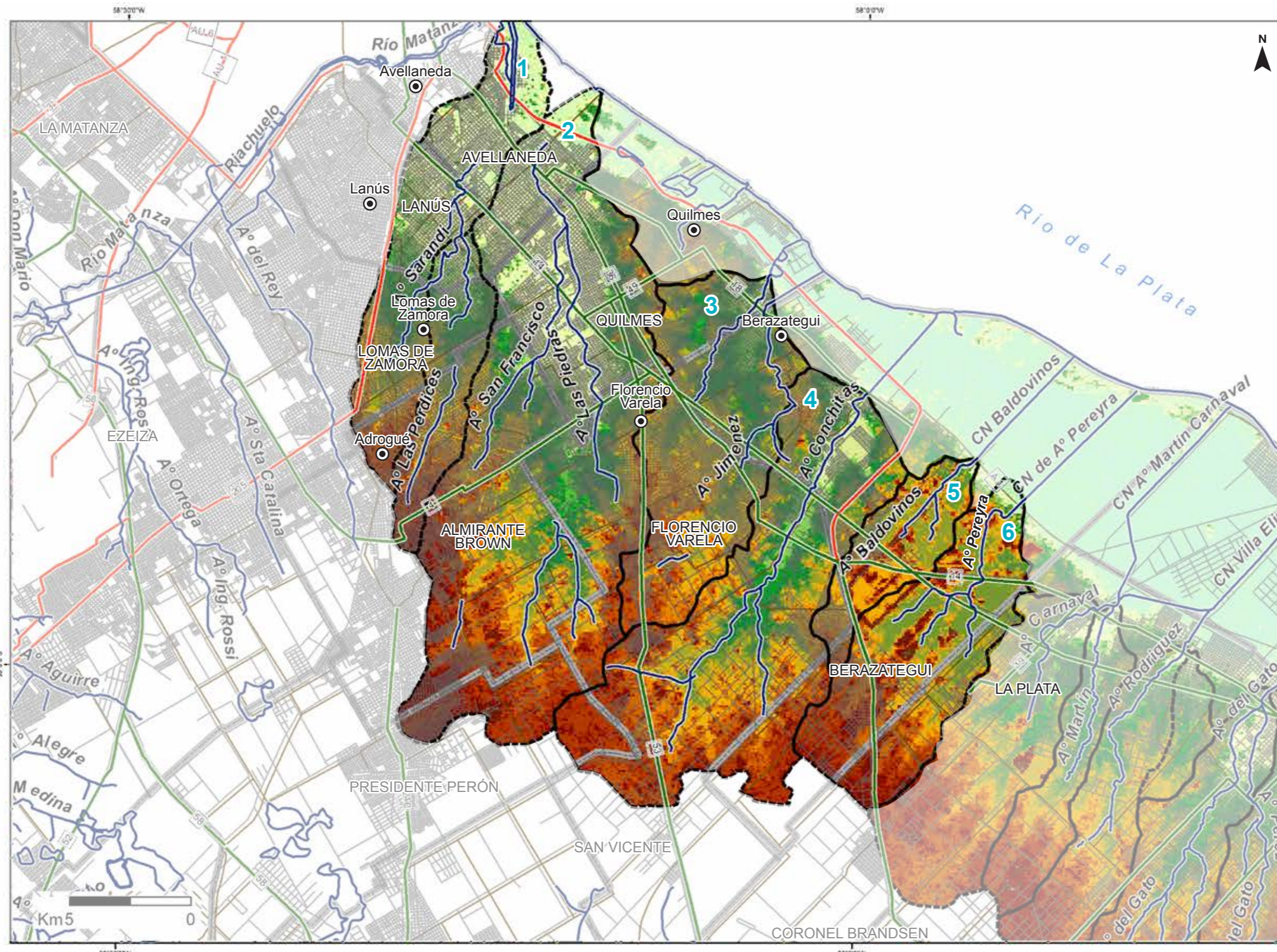


Datos de la Cuenca

NOMBRE	RÍO MATANZA - RIACHUELO
Área de la cuenca (km²)	2023.41
Naciente	Prov. de Buenos Aires (no declarada oficialmente)
Curso principal	Matanza-Riachuelo (extensión 64 km)
Tributarios	A° Del Rey, A° Cildañez, A° Cañuelas, A° Chacón, A° Morales, A° Sta. Catalina, A° Ing. Rossi, A° Ortega, A° Aguirre, A° Don Mario, A° Susana, A° Duppy, A° Finochietto, A° Barreiro, A° El Pantanoso, A° El Piojo, A° La Paja, A° De Cebey, A° Rodríguez, A° Chávez, A° Alegre, A° Medina, A° Navarrete, A° Del Gato, A° Castro, Cda. De la Paz
Receptor	Río de La Plata
Partidos	Almirante Brown, Lomas de Zamora, Lanús, Avellaneda, Esteban Echeverría, Ezeiza, La Matanza, Morón, Merlo, Marcos Paz, General Las Heras, Cañuelas
Población de cuenca	3854393 habitantes (INDEC 2010)



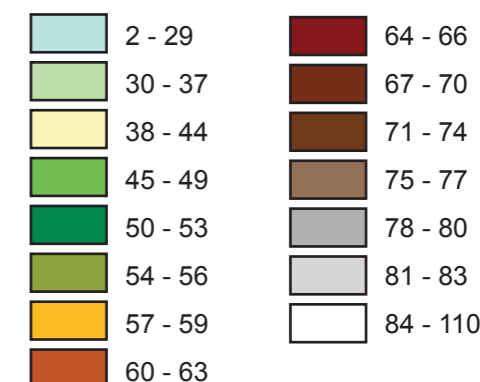
CUENCA HIDROGRÁFICA VERTIENTE SUPERIOR DEL RÍO DE LA PLATA



Referencias

- Cuenca
- Red Hidrográfica
- Partidos
- Cabecera de Partido
- Ruta Nacional
- Ruta Provincial
- Camino Vecinal

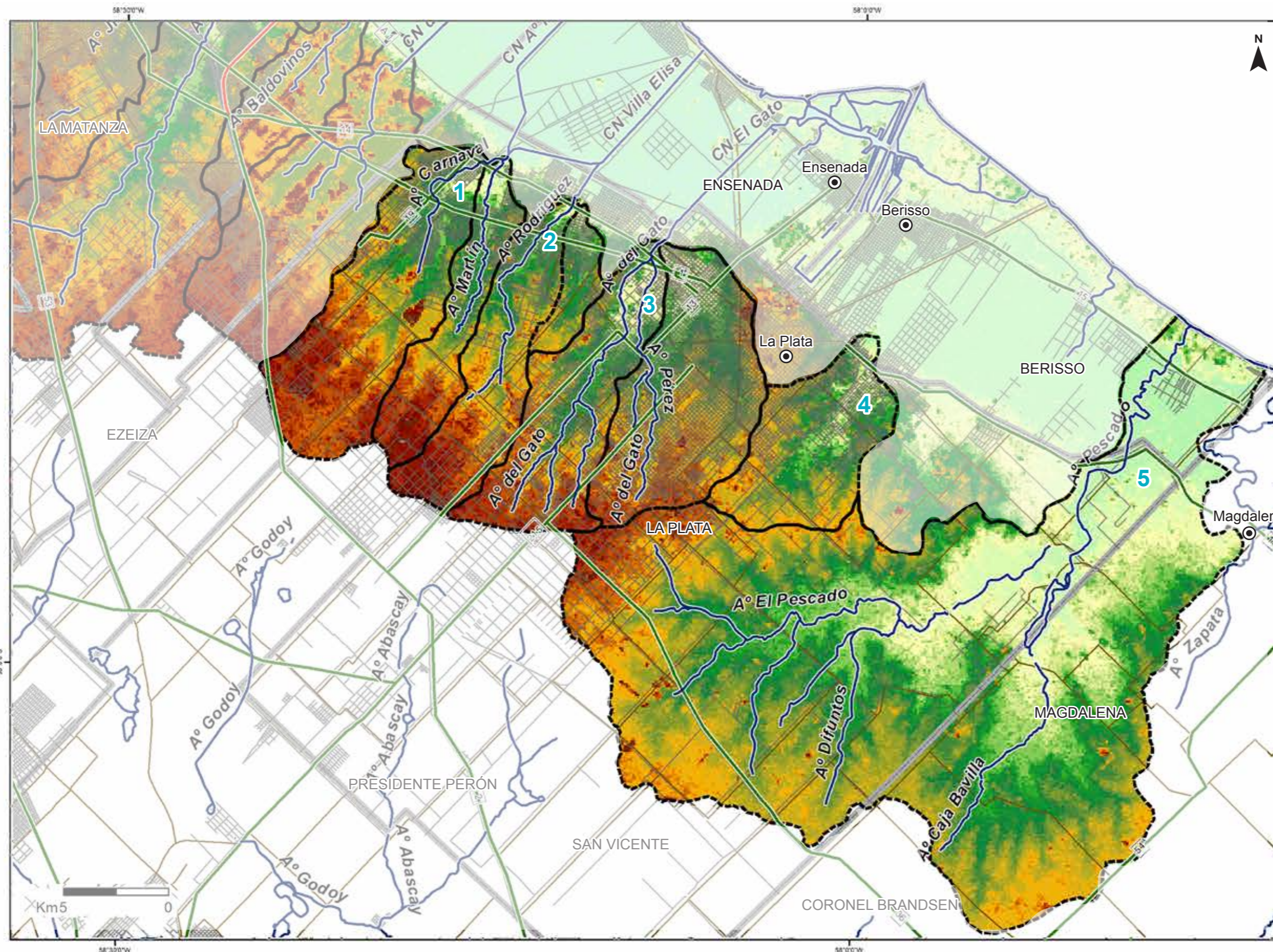
Modelo Digital de Elevación msnm



Datos de la Cuenca

NOMBRE	VERTIENTE SUPERIOR DEL RÍO DE LA PLATA		
Cuencas pertenecientes	1 Cuenca A° Sarandí - Las Perdices (81,55Km²)	Naciente	Partidos de Lomas de Zamora, Almirante Brown, Pte. Perón, Florencio Varela, Berazategui, La Plata
	2 Cuenca A° San Francisco - Las Piedras (178,44 Km²)	Cursos principales	A° Sarandí, A° Las Perdices, A° San Francisco, A° Las Piedras, A° Jiménez, A° Conchitas, A° Baldovinos, A° Pereyra
	3 Cuenca A° Jimenez (68,76Km²)	Canales	CN Las Conchitas, CN Baldovinos, CN Pereyra
	4 Cuenca A° Las Conchitas (111,1 Km²)	Receptor	Río de La Plata
	5 Cuenca A° Baldovinos (23,69 km²)	Partidos	Almirante Brown, Lanús, Lomas de Zamora, Quilmes, Berazategui, Avellaneda, Florencio Varela, La Plata
	6 Cuenca A° Pereyra (60,38 km²)	Población de cuenca	2059254 habitantes (INDEC 2010)

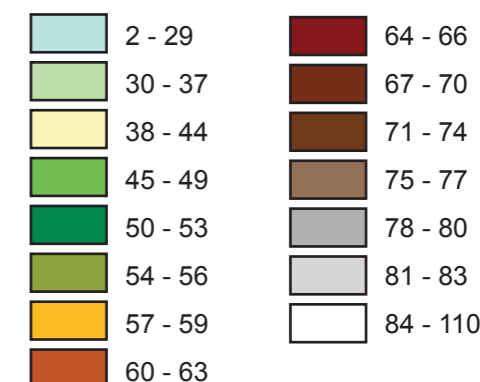
CUENCA HIDROGRÁFICA VERTIENTE INTERMEDIA DEL RÍO DE LA PLATA



Referencias

- Cuenca
- Red Hidrográfica
- Partidos
- Cabecera de Partido
- Ruta Nacional
- Ruta Provincial
- Camino Vecinal

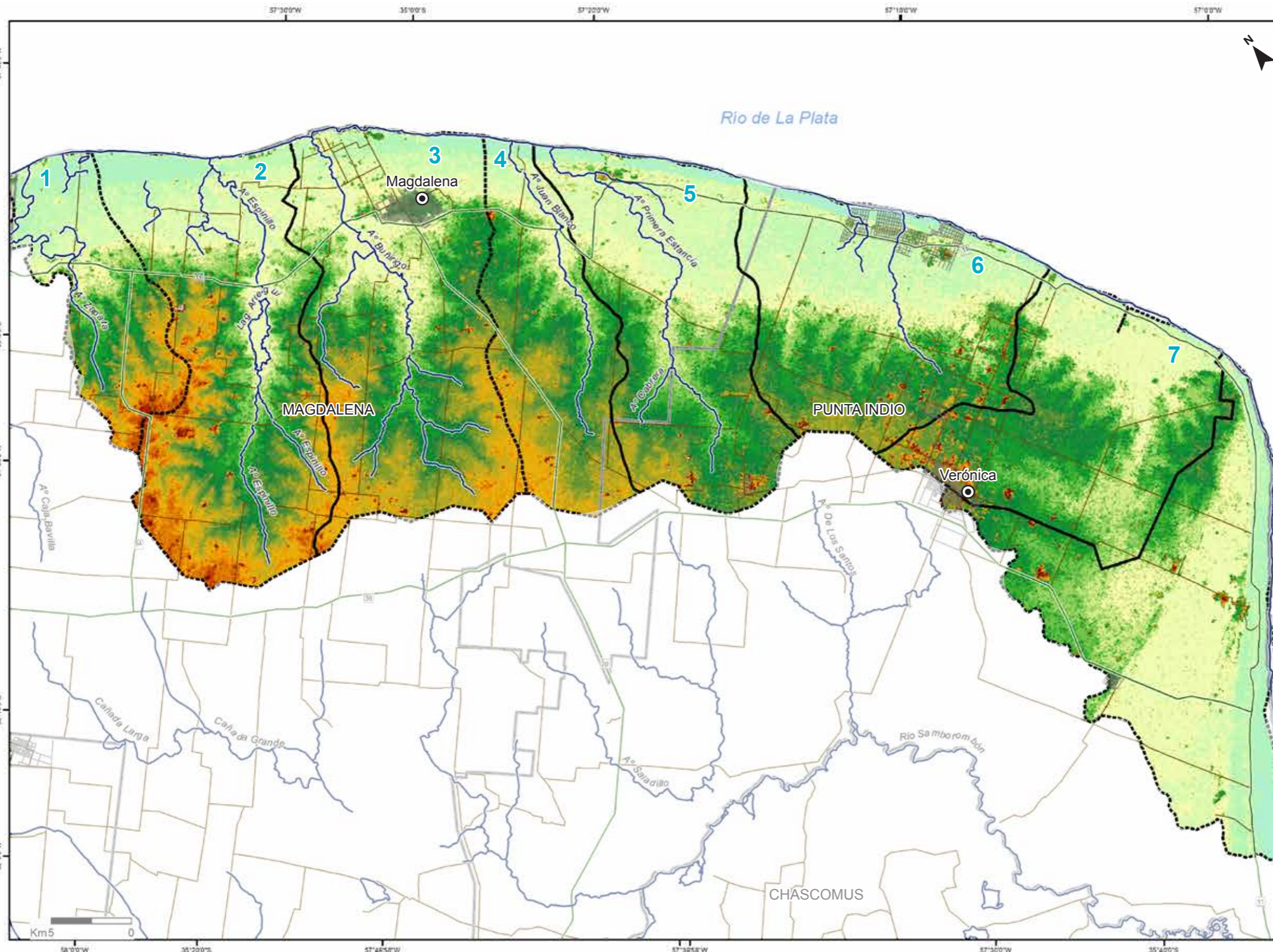
Modelo Digital de Elevación msnm



Datos de la Cuenca

NOMBRE	VERTIENTE INTERMEDIA DEL RÍO DE LA PLATA	
Cuencas pertenecientes	1 Cuenca Martín - Carnaval (79,82 Km ²)	
	2 Cuenca A° Rodríguez - Don Carlos (41,6 Km ²)	
	3 Cuenca A° del Gato (95,2 Km ²)	
	4 Cuenca A° Maldonado (35,68 Km ²)	
	5 Cuenca A° El Pescado (356,7 Km ²)	
Naciente	Límite con Cuenca Samborombón en Partido de La Plata	
Cursos principales	A° Martín - Carnaval, A° Rodríguez - Don Carlos, A° Maldonado, A° Pescado	
Tributarios	A° del Gato, A° Pérez, A° Regimiento (Cuenca del Gato), A° Caja Bavilla, A° Difuntos, A° Pescado (Cuenca Pescado)	
Canales	CN Martín - Carnaval, CN Villa Elisa, CN El Gato	
Receptor	Río de La Plata	
Partidos	La Plata, Ensenada, Berisso, Magdalena	
Población de cuenca	409128 habitantes (INDEC 2010)	

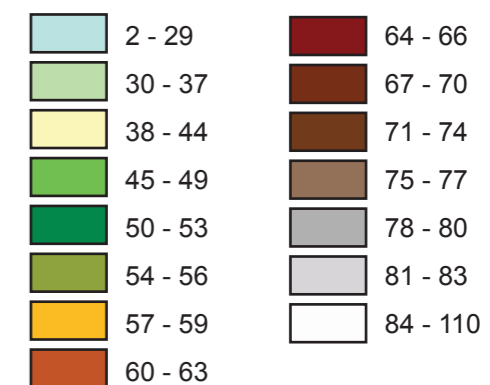
CUENCA HIDROGRÁFICA VERTIENTE INFERIOR DEL RÍO DE LA PLATA



Referencias

- Cuenca
- Red Hidrográfica
- Partidos
- Cabecera de Partido
- Ruta Nacional
- Ruta Provincial
- Camino Vecinal

Modelo Digital de Elevación msnm

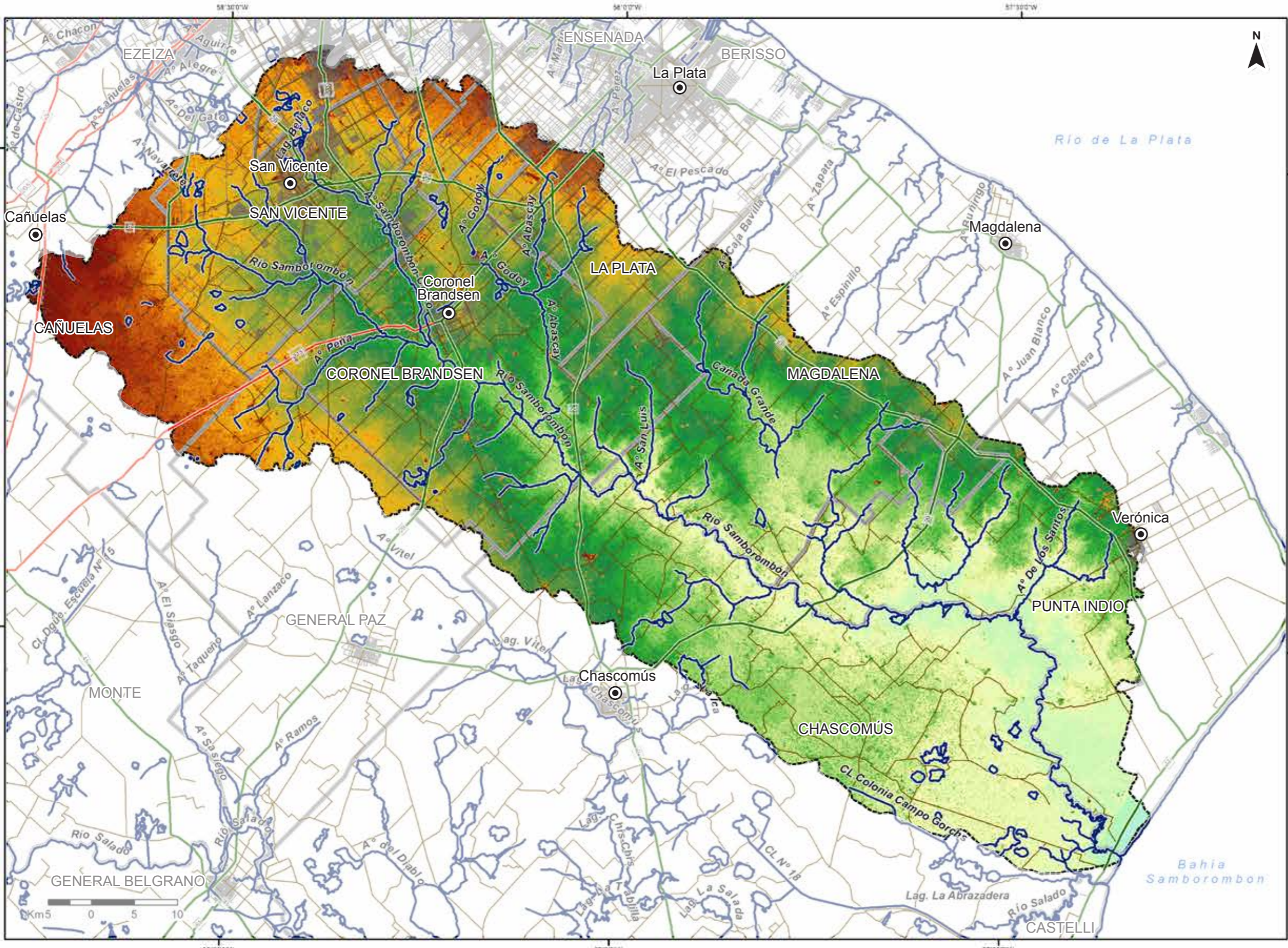


Datos de la Cuenca

NOMBRE VERTIENTE INFERIOR DEL RÍO DE LA PLATA			
Cuencas pertenecientes	1 Cuenca A° Zapata 2 Cuenca Espinillo 3 Cda Aguirre 4 Cuenca A° Buñirigo 5 Cuenca A° Juan Blanco 6 Cuenca A° Cabrera - Primera Estancia 7 Cuenca A° San Felipe Total: 1717,07 Km²	Naciente	Límite con Cuenca Samborombón Intermedia e Inferior
		Cursos principales	A° Zapata, Cañada Aguirre, A° Buñirigo, A° Juan Blanco, A° Cabrera, A° San Felipe
		Receptor	Río de La Plata
		Partidos	Magdalena, Punta Indio
		Población de cuenca	27959 habitantes (INDEC 2010)



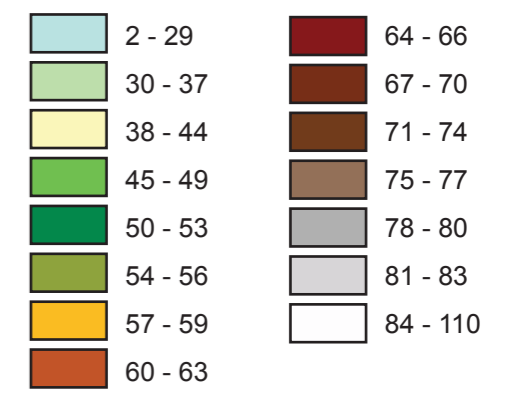
CUENCA HIDROGRÁFICA RÍO SAMBOROMBÓN



Referencias

- Cuenca
- Red Hidrográfica
- Partidos
- Cabecera de Partido
- Ruta Nacional
- Ruta Provincial
- Camino Vecinal

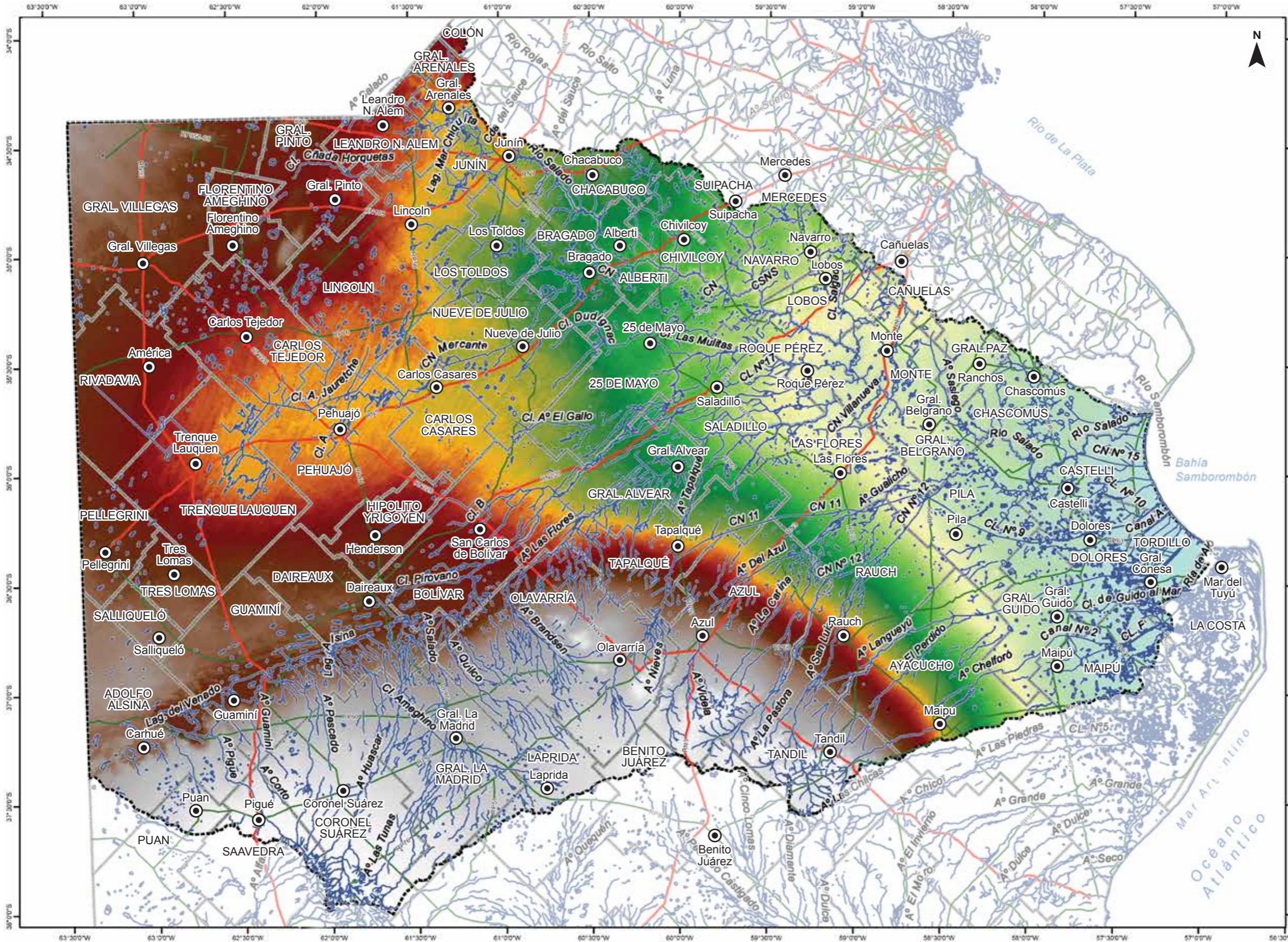
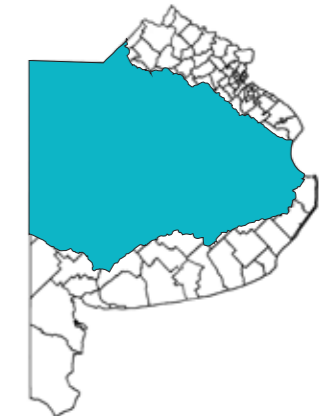
Modelo Digital de Elevación msnm



Datos de la Cuenca

NOMBRE	SAMBOROMBÓN
Área de la cuenca (km²)	5630,13
Naciente	Partido de San Vicente, al sur de la ruta Prov. N° 6
Curso principal	Río Samborombón
Tributarios	A° Samborombón Chico, A González, A° Peña, A° Abascay, A° de los Santos, A° Portugués, A° San Vicente, A° Invernada, A° San Luis
Receptor	Bahía de Samborombón
Partidos	San Vicente, Coronel Brandsen, Cañuelas, Magdalena, La Plata, Punta Indio, Chascomús
Población de cuenca	197356 habitantes INDEC 2010

CUENCA HIDROGRÁFICA RÍO SALADO



Referencias

- Cuenca
- Red Hidrográfica
- Partidos
- Cabecera de Partido
- Ruta Nacional
- Ruta Provincial

Modelo Digital de Elevación msnm

	2 - 29		64 - 66
	30 - 37		67 - 70
	38 - 44		71 - 74
	45 - 49		75 - 77
	50 - 53		78 - 80
	54 - 56		81 - 83
	57 - 59		84 - 110
	60 - 63		

Datos de la Cuenca **RÍO SALADO**

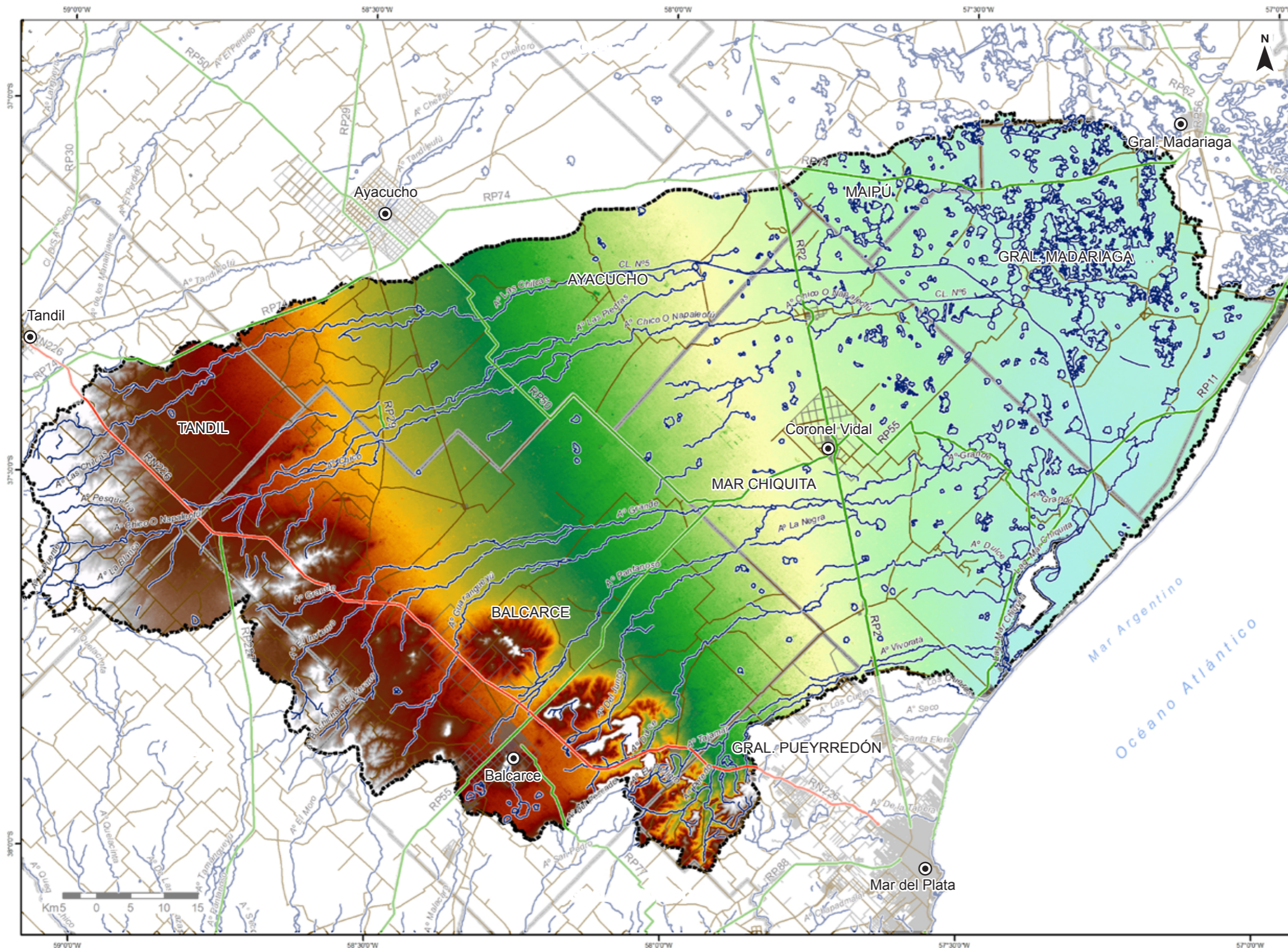
Área de la cuenca (km²) 167110,84
Naciente Laguna El Chañar Provincia de Santa Fe (Teodolina)
Curso principal Salado
Tributarios A° Salado, Cda. Horquetas, Cda. de Vargas, A° Pigué, A° Pescado, A° Venado, A° Jauretche, A° Huascar, A° Las Tunas, A° Quilco, A° Quequén, A° Corto, A° Brandsen, A° Vallimanca, A° El Gato, A° Nieves, A° Tapalqué, A° Las Flores, A° El Gallo, A° Videla, A° La Pastora, A° de las Huesos, A° La Carina, A° del Azul, A° de las Garzas, A° Gualicho, A° San Luis, A° Langueyú, A° Las Chilcas, A° El Perdido, A° Chelforó, Río de Ajó, A° Sasiego

Canales Arturo Jauretche, San Emilio, Mercante, Ameghino, del Norte, CN 11, Velloso, El Rosal, CN 17, CN 16, Villanueva, CN 12, CN 2, CN 1, CN 9, CN A, CN 15, CN F, Guido, Pirovano
Lagunas Hinojo Grande, Vitel, Chascomús, Adela, Chis Chis, La Tablita, Las Barrancas, Monte, del Venado, Alsina, Mar Chiquita, Sistema de Encadenadas del Oeste
Receptor Bahía de Samborombón
Partidos Gral. Arenales, L. N. Alem, Gral. Pinto, Florentino Ameghino, Villegas, Junín, Lincoln, Carlos Tejedor, Rivadavia, Trenque Lauquen, Pellegrini, Pehuajó,

9 de Julio, Carlos Casares, Gral. Viamonte, Bragado, Chacabuco, Alberti, Chivilcoy, 25 de Mayo, Navarro, Bolívar, H. Yrigoyen, Daireaux, Guaminí, Adolfo Alsina, Olavarría, Tapalqué, Gral. Alvear, Saladillo, Roque Pérez, Lobos, Monte, Gral. Belgrano, Las Flores, Azul, Rauch, Pila, Ayacucho, Tandil, Gral. Paz, Chascomús, Gral. Guido, Dolores, Castelli, Tordillo, Cnel. Suárez, Tres Lomas, Gral. Lamadrid, Laprida, Salliqueló, Maipú, Benito Juárez, Suipacha, Cañuelas, Puan, Saavedra, Mercedes y La Costa.
Población 1420945 habitantes (INDEC 2010)



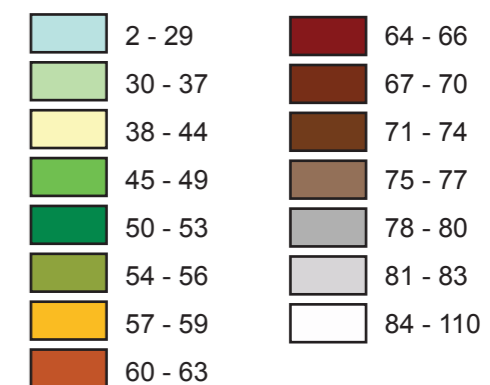
CUENCA HIDROGRÁFICA A° GRANDE Y A° DULCE



Referencias

- Cuenca
- Red Hidrográfica
- Partidos
- Cabecera de Partido
- Ruta Nacional
- Ruta Provincial
- Camino Vecinal

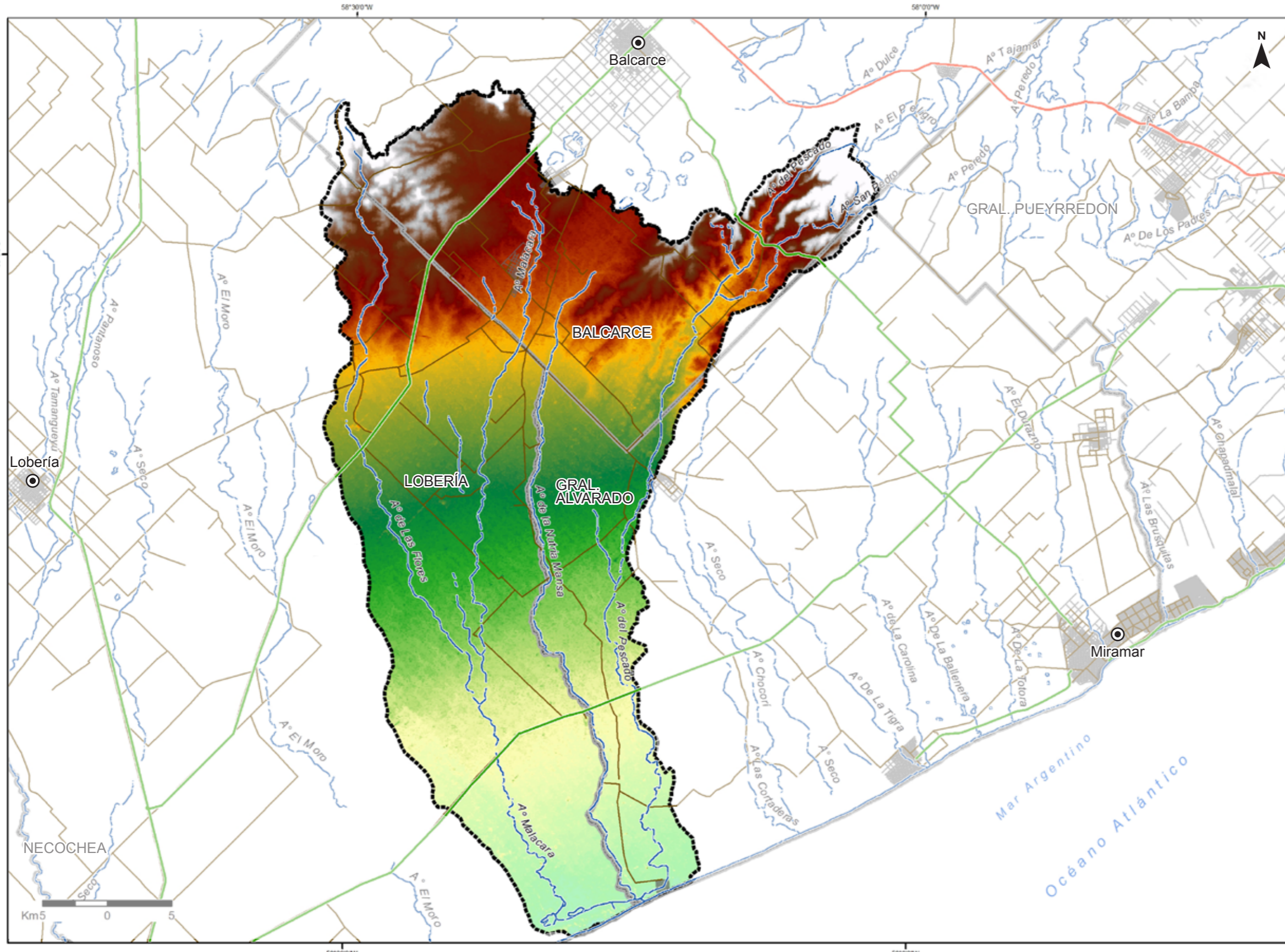
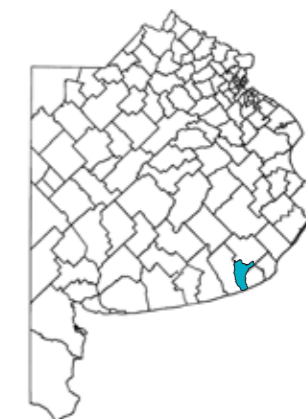
Modelo Digital de Elevación msnm



Datos de la Cuenca

NOMBRE	A° GRANDE Y A° DULCE
Área de la cuenca (km²)	12092,18
Naciente	Sistema Serrano de Tandilia
Curso principal	A° Grande y A° Dulce
Tributarios	A° Vivoratá, A° Chico, A° Las Chilcas, A° Napaleufú, A° Las Piedras, A° Grande, A° Dulce
Canales	Canal 5, Canal 6, Canal 7
Receptor	Mar Argentino
Partidos	Mar Chiquita, General Madariaga, Maipú, Ayacucho, Tandil, Balcarce, General Pueyrredón
Población de cuenca	64800 habitantes (INDEC 2010)

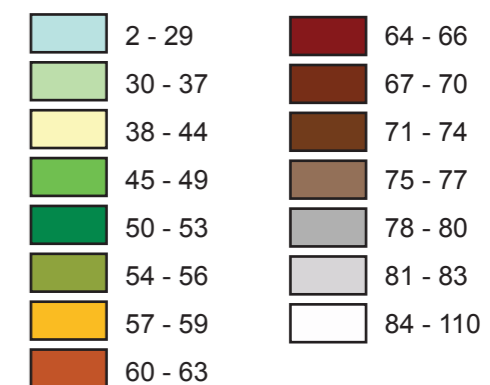
CUENCA HIDROGRÁFICA Aº MALACARA Y OTROS



Referencias

- Cuenca
- Red Hidrográfica
- Partidos
- Cabecera de Partido
- Ruta Nacional
- Ruta Provincial
- Camino Vecinal

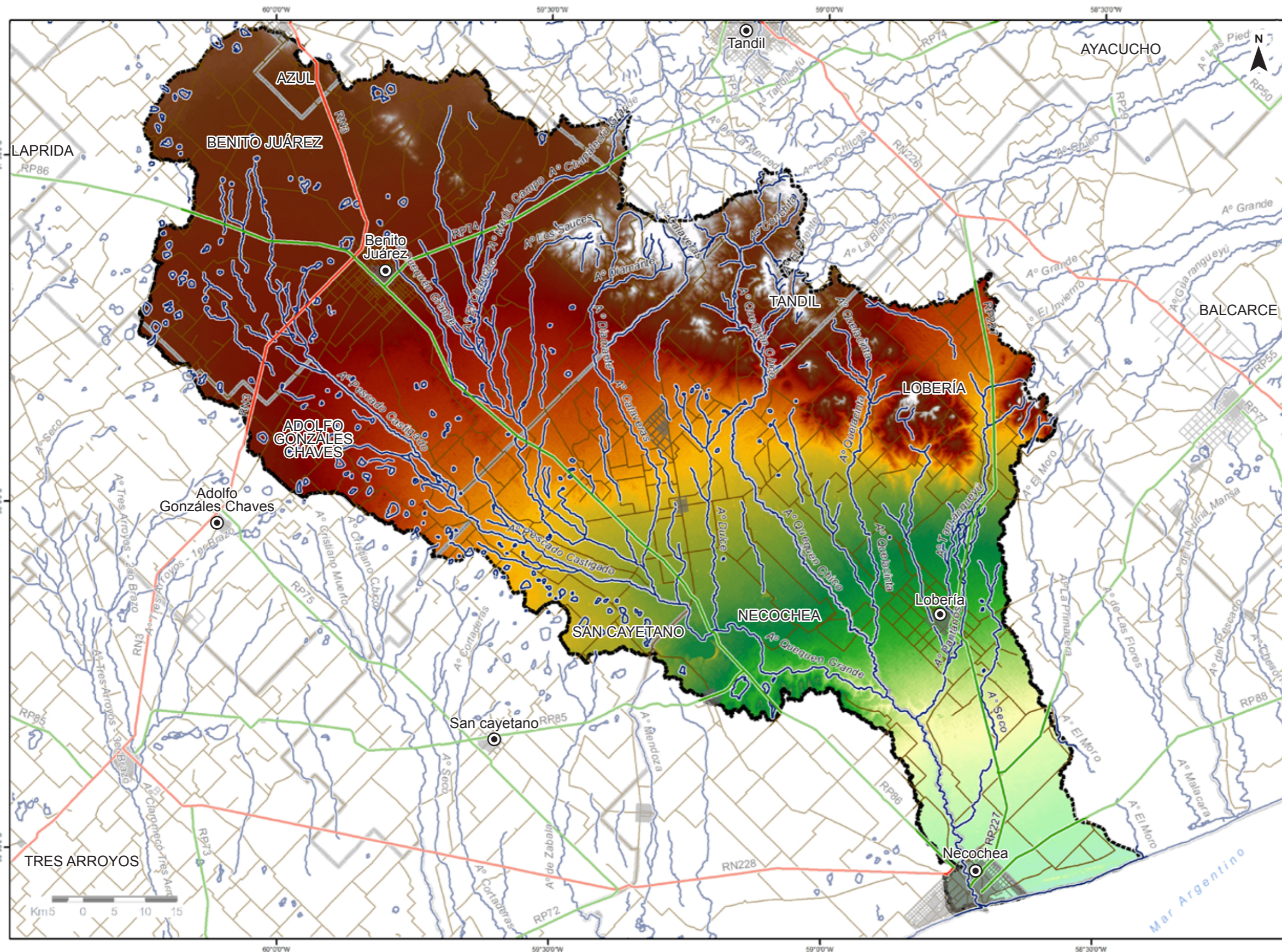
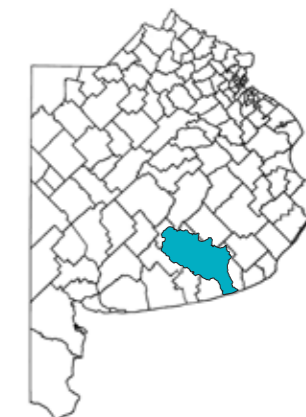
Modelo Digital de Elevación msnm



Datos de la Cuenca

NOMBRE	Aº MALACARA
Área de la cuenca (km²)	1471,8
Naciente	Meseta del Chocorí
Curso principal	Aº Malacara
Tributarios	Aº Las Flores, Aº El pescado, Aº Nutria Mansa
Receptor	Mar Argentino
Partidos	Balcarce, General Alvarado, Lobería
Población de cuenca	4582 habitantes (INDEC 2010)

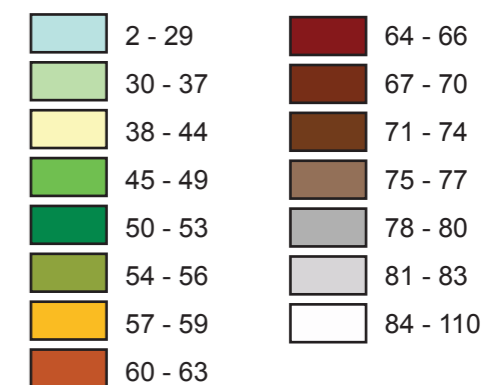
CUENCA HIDROGRÁFICA A° QUEQUÉN GRANDE



Referencias

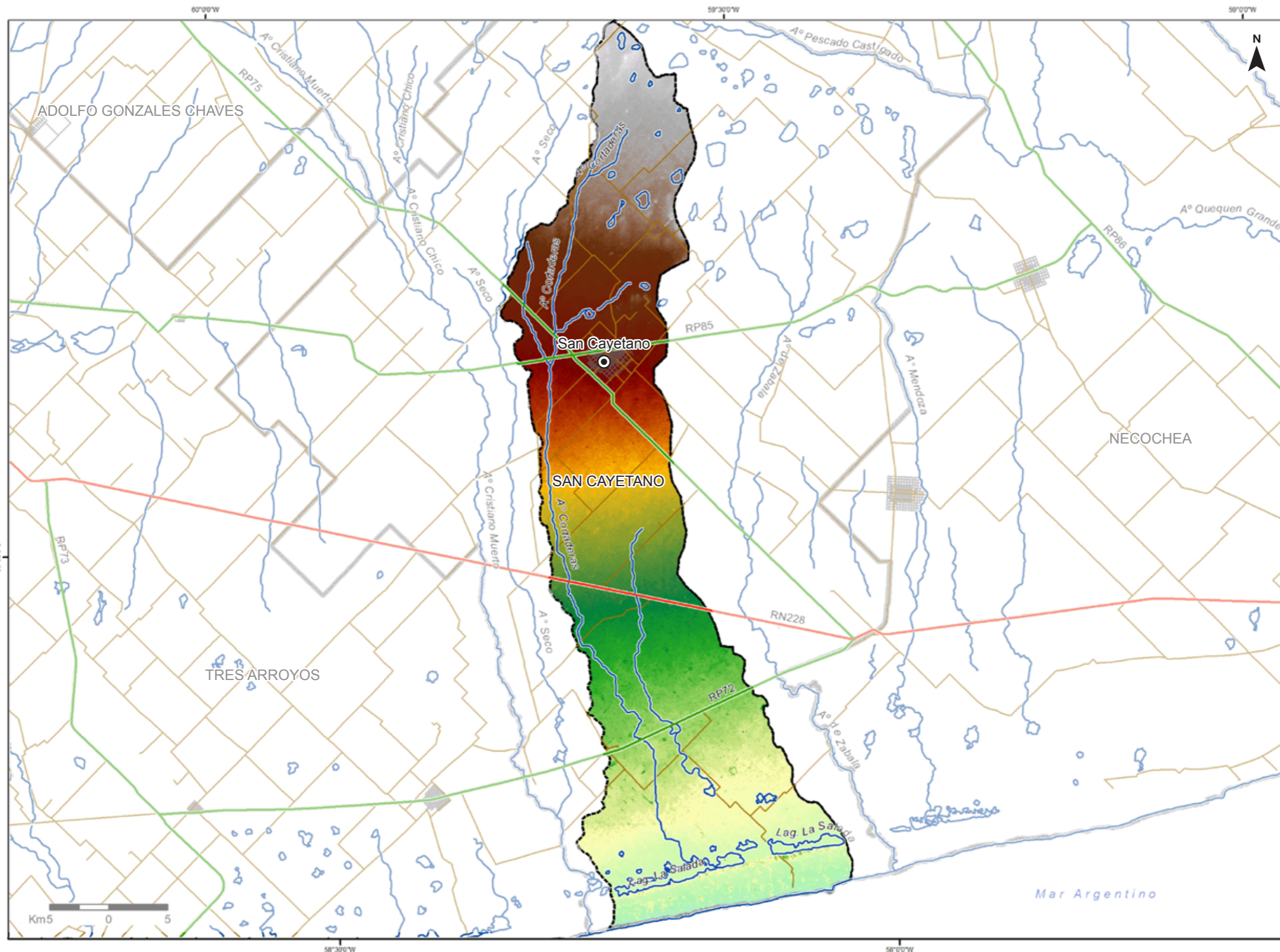
- Cuenca
- Red Hidrográfica
- Partidos
- Cabecera de Partido
- Ruta Nacional
- Ruta Provincial
- Camino Vecinal

Modelo Digital de Elevación msnm



Datos de la Cuenca

NOMBRE	RÍO QUEQUÉN GRANDE
Área de la cuenca (km²)	10500,9
Naciente	Sistema Serrano de Tandilia
Curso principal	Río Quequén Grande
Tributarios	A° Pescado Castigado, A° Quequén Chico, A° Tamangueyú, A° Las Mostazas, A° Dulce, A° Cinco Lomas, A° Seco, A° Los Sauces, A° Diamante, A° Conchita
Receptor	Mar Argentino
Partidos	Benito Juárez, Tandil, San Cayetano, Adolfo González Chaves, Lobería, Necochea, Azul
Población de cuenca	114604 habitantes (INDEC 2010)



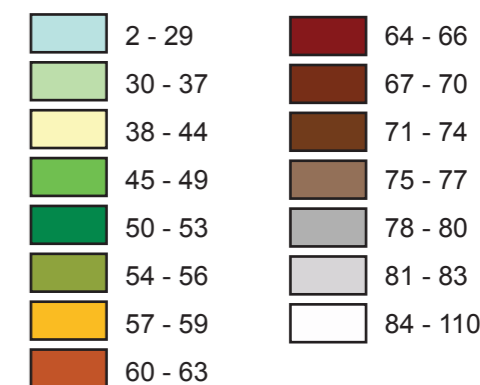
CUENCA HIDROGRÁFICA A° CORTADERAS



Referencias

- Cuenca
- Red Hidrográfica
- Partidos
- Cabecera de Partido
- Ruta Nacional
- Ruta Provincial
- Camino Vecinal

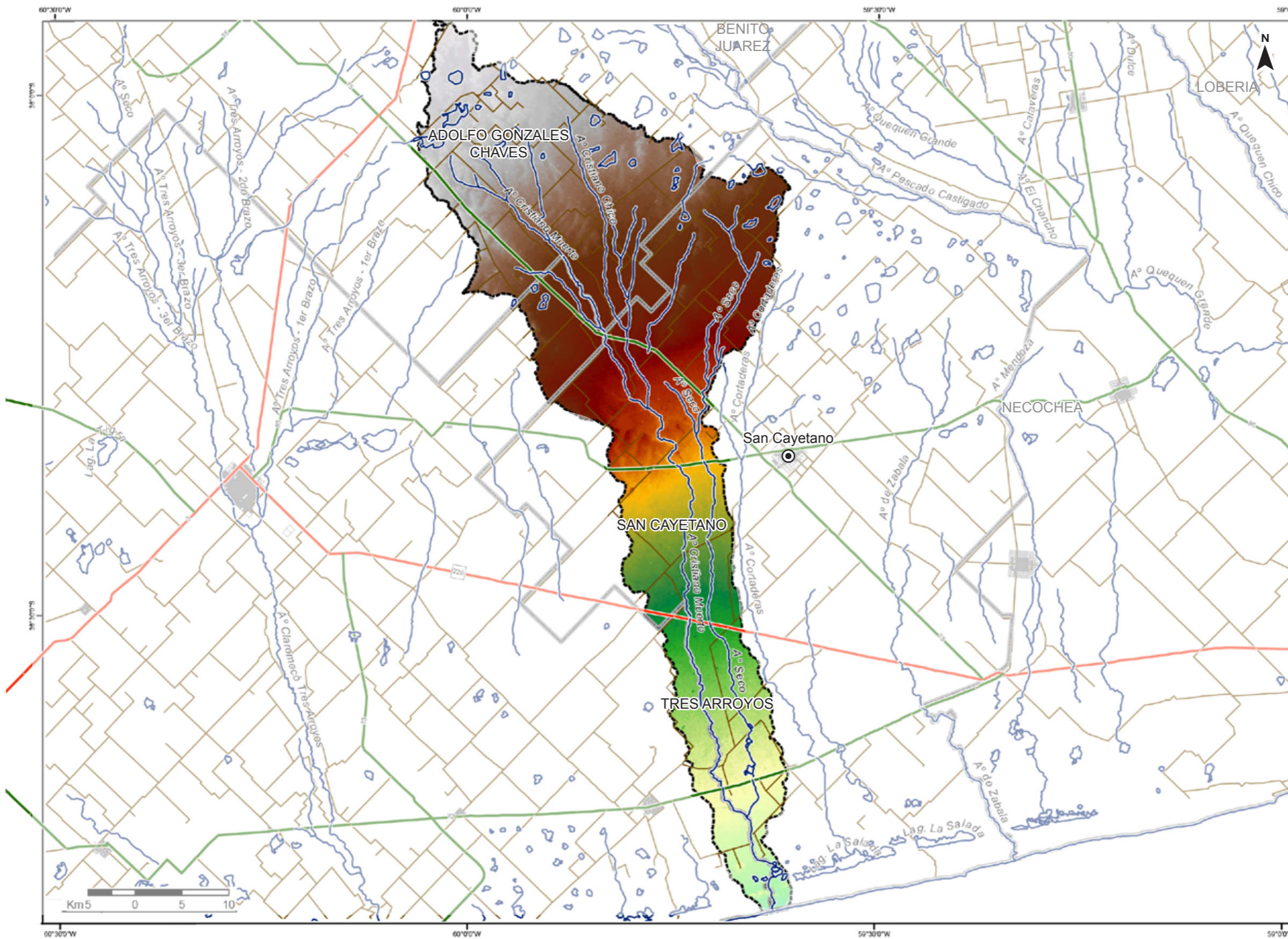
Modelo Digital de Elevación msnm



Datos de la Cuenca

NOMBRE	A° CORTADERAS
Área de la cuenca (km²)	927,15
Naciente	Pdo. San Cayetano
Curso principal	A° Cortaderas
Receptor	Laguna La Salada
Partidos	San Cayetano
Población de cuenca	8195 habitantes (INDEC 2010)

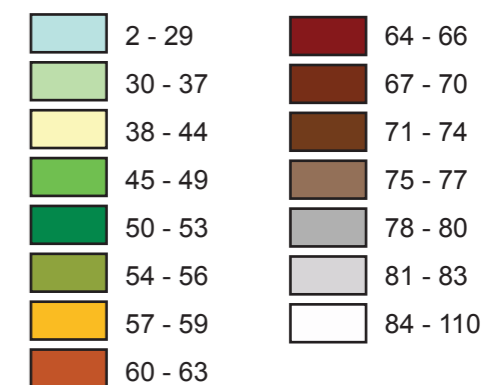
CUENCA HIDROGRÁFICA A° CRISTIANO MUERTO



Referencias

- Cuenca
- Red Hidrográfica
- Partidos
- Cabecera de Partido
- Ruta Nacional
- Ruta Provincial
- Camino Vecinal

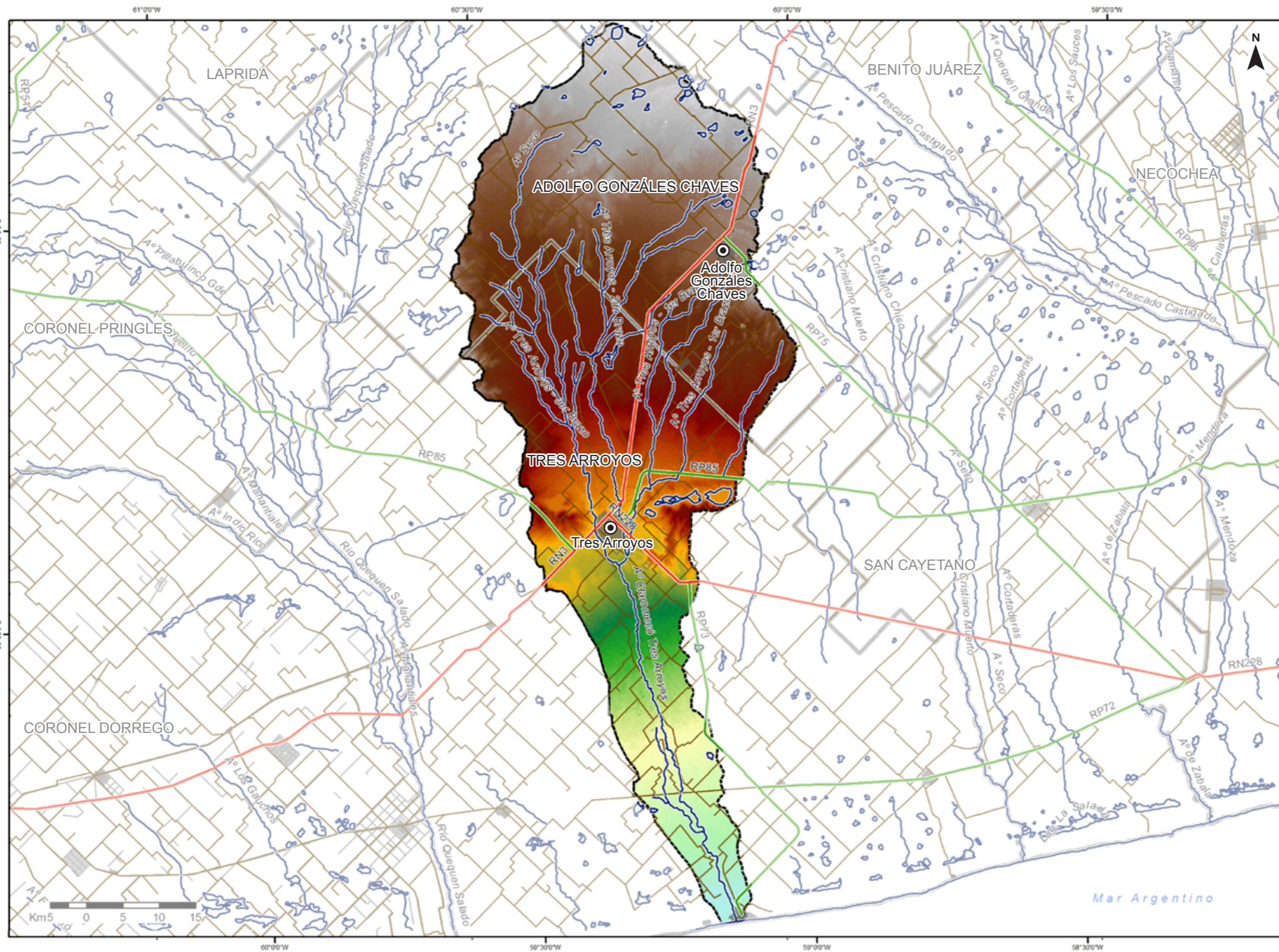
Modelo Digital de Elevación msnm



Datos de la Cuenca

NOMBRE	A° CRISTIANO MUERTO
Área de la cuenca (km²)	1456,18
Naciente	Lagunas de Adolfo Gonzales Chaves
Curso principal	A° Cristiano Muerto
Tributarios	A° Cristiano Chico, A° Seco
Receptor	Mar Argentino
Partidos	Adolfo Gonzales Chaves, San Cayetano, Tres Arroyos
Población de cuenca	1357 habitantes (INDEC 2010)

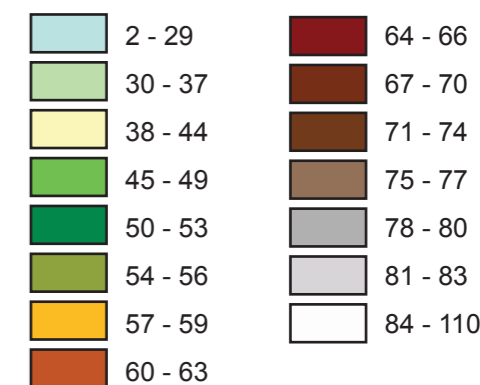
CUENCA HIDROGRÁFICA A° CLAROMECÓ - TRES ARROYOS



Referencias

- Cuenca
- Red Hidrográfica
- Partidos
- Cabecera de Partido
- Ruta Nacional
- Ruta Provincial
- Camino Vecinal

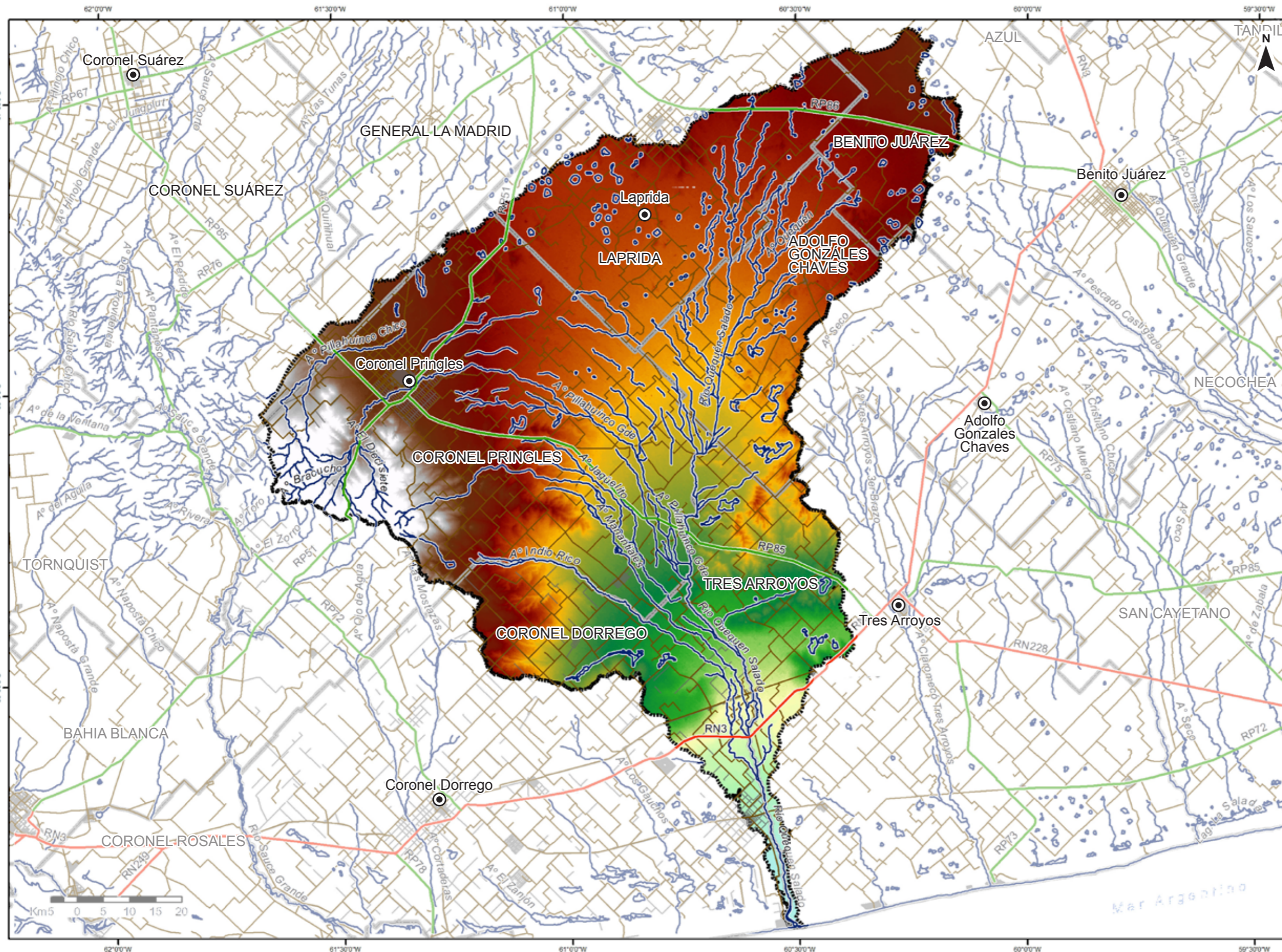
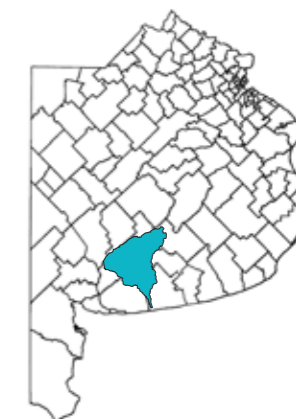
Modelo Digital de Elevación msnm



NOMBRE	A° CLAROMECÓ - TRES ARROYOS
Área de la cuenca (km²)	2955,98
Naciente	A° Orrellano, A° Seco, A° del Medio
Curso principal	Claromecó
Tributarios	A° Seco, A° Tres Arroyos 1er Brazo, A° Tres Arroyos 2do Brazo, A° Tres Arroyos 3er Brazo
Receptor	Mar Argentino
Partidos	Tres Arroyos, Adolfo Gonzáles Chaves
Población de cuenca	60559 habitantes (INDEC 2010)

Datos de la Cuenca

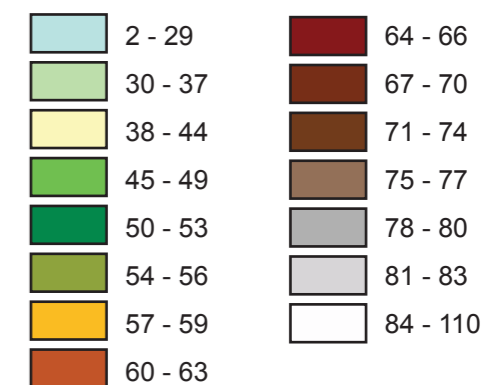
CUENCA HIDROGRÁFICA RÍO QUEQUÉN SALADO



Referencias

- Cuenca
- Red Hidrográfica
- Partidos
- Cabecera de Partido
- Ruta Nacional
- Ruta Provincial
- Camino Vecinal

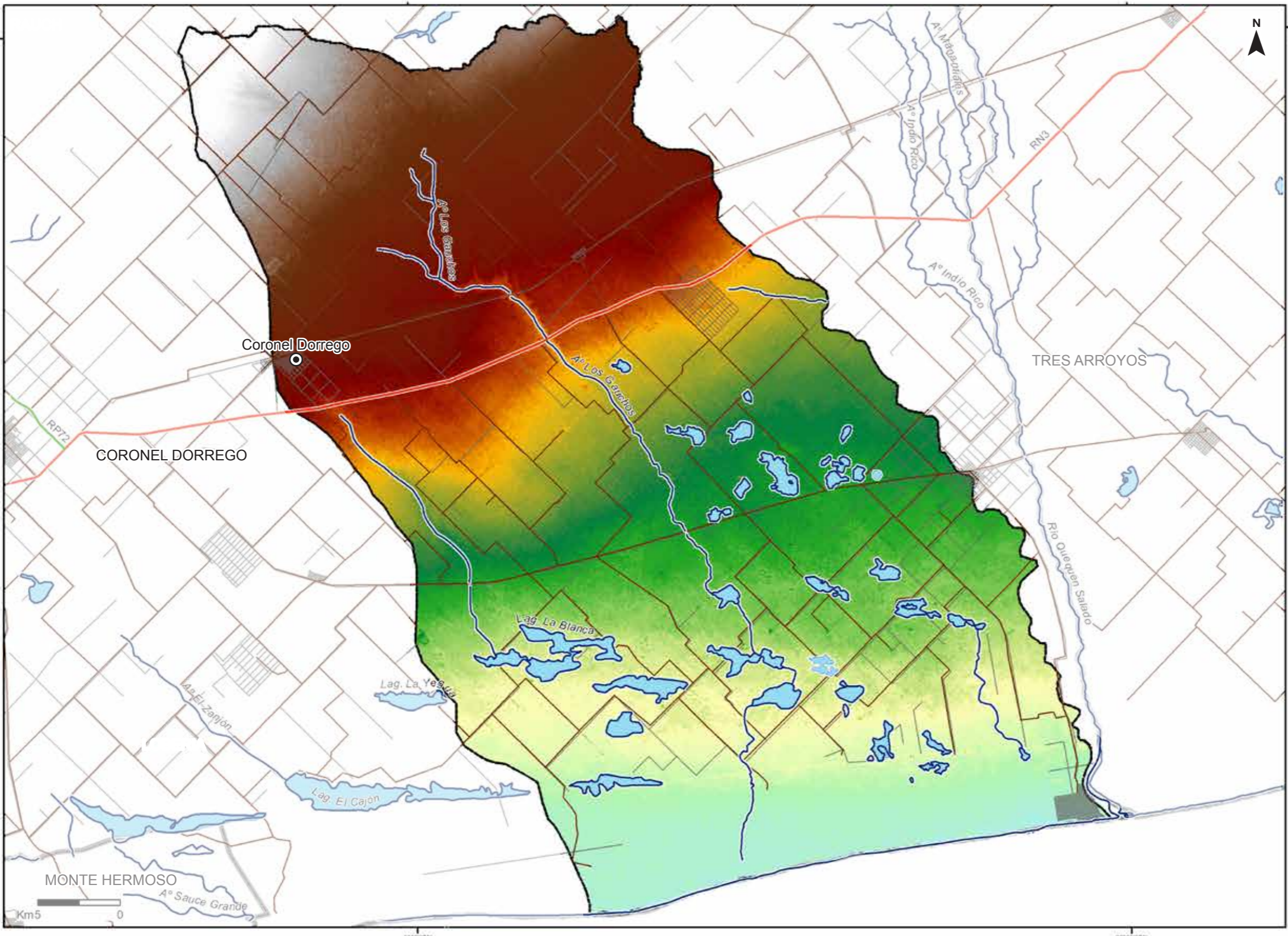
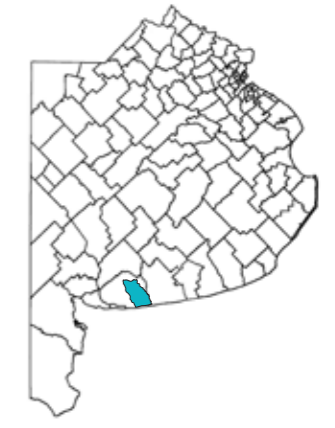
Modelo Digital de Elevación msnm



Datos de la Cuenca

NOMBRE	RÍO QUEQUÉN SALADO
Área de la cuenca (km ²)	9958,84
Naciente	Sistemas serranos de Ventania y Tandilia
Curso principal	Quequén Salado
Tributarios	A° Pillahuincó Gde, A° Pillahuincó Chico, A° Jagüelito, A° Manantiales, A° Indio Rico, A° Quequén
Receptor	Mar Argentino
Partidos	Adolfo González Chaves, Tres Arroyos, Coronel Pringles, Coronel Dorrego, Laprida, Benito Juárez, Gral. Lamadrid, Coronel Suárez
Población de cuenca	26883 habitantes (INDEC 2010)

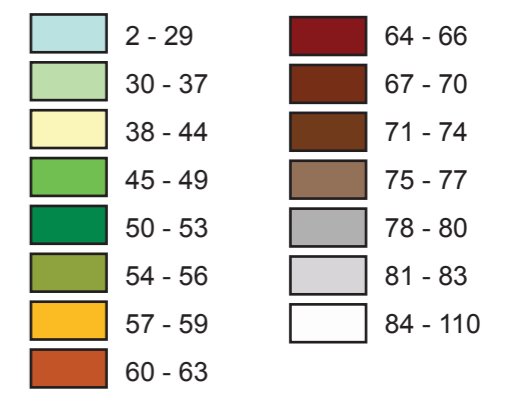
CUENCA HIDROGRÁFICA A° LOS GAUCHOS



Referencias

- Cuenca
- Red Hidrográfica
- Partidos
- Cabecera de Partido
- Ruta Nacional
- Ruta Provincial
- Camino Vecinal

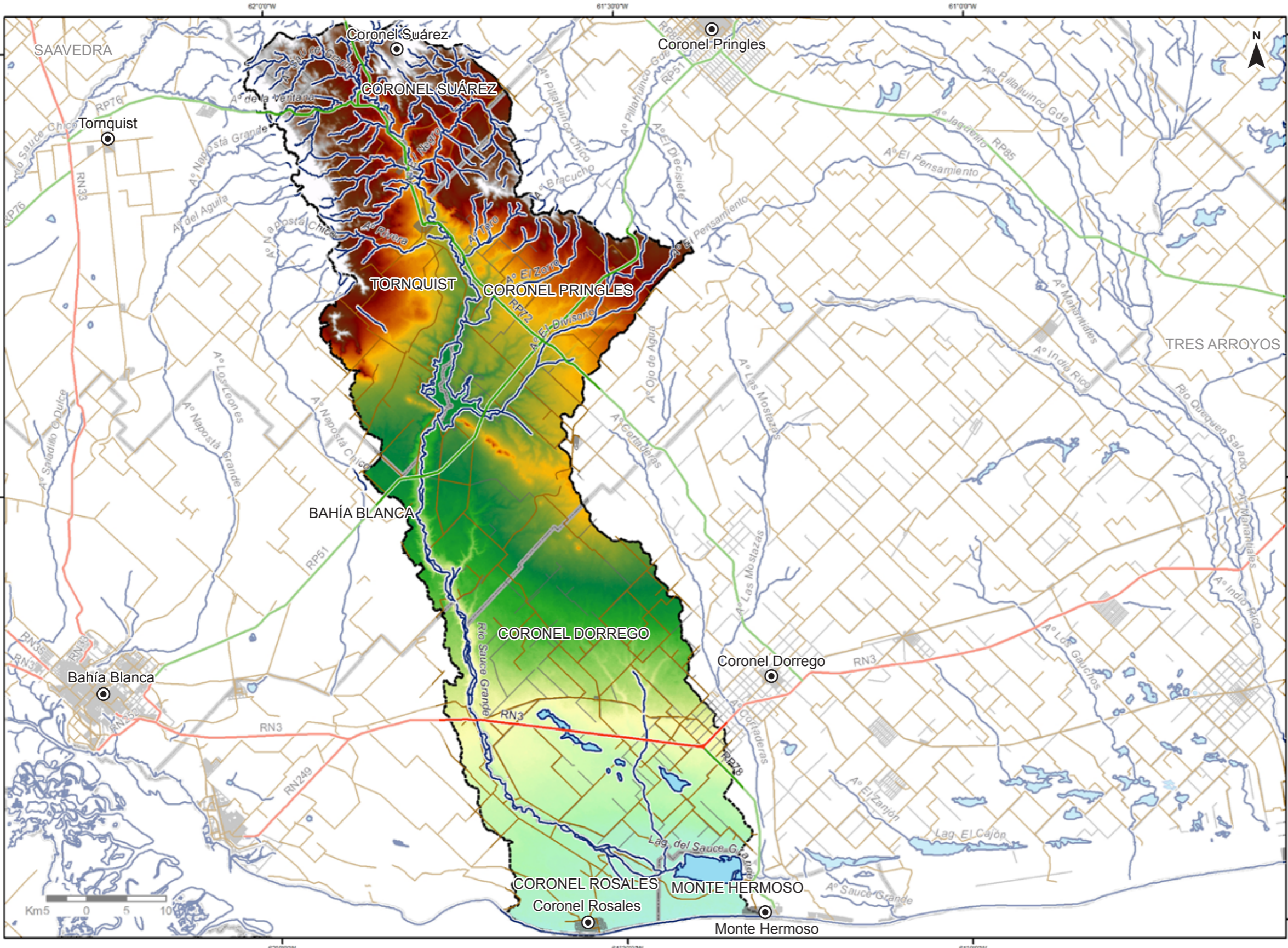
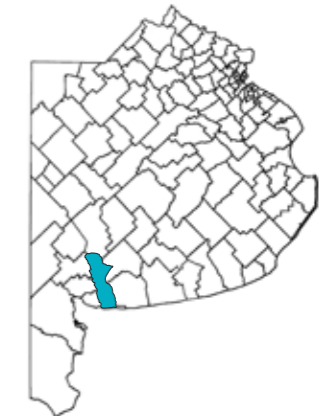
Modelo Digital de Elevación msnm



Datos de la Cuenca

NOMBRE	A° LOS GAUCHOS
Área de la cuenca (km²)	1697,14
Naciente	Pdo de Coronel Dorrego (proximidades Estación Aparicio)
Curso principal	A° Los Gauchos
Receptor	Laguna La Salada
Partidos	Coronel Dorrego
Población de cuenca	2913 habitantes (INDEC 2010)

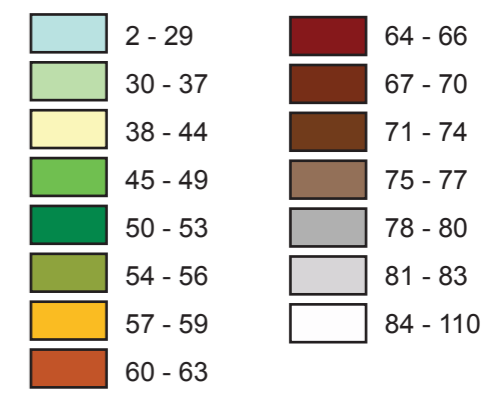
CUENCA HIDROGRÁFICA A° SAUCE GRANDE



Referencias

- Cuenca
- Red Hidrográfica
- Partidos
- Cabecera de Partido
- Ruta Nacional
- Ruta Provincial
- Camino Vecinal

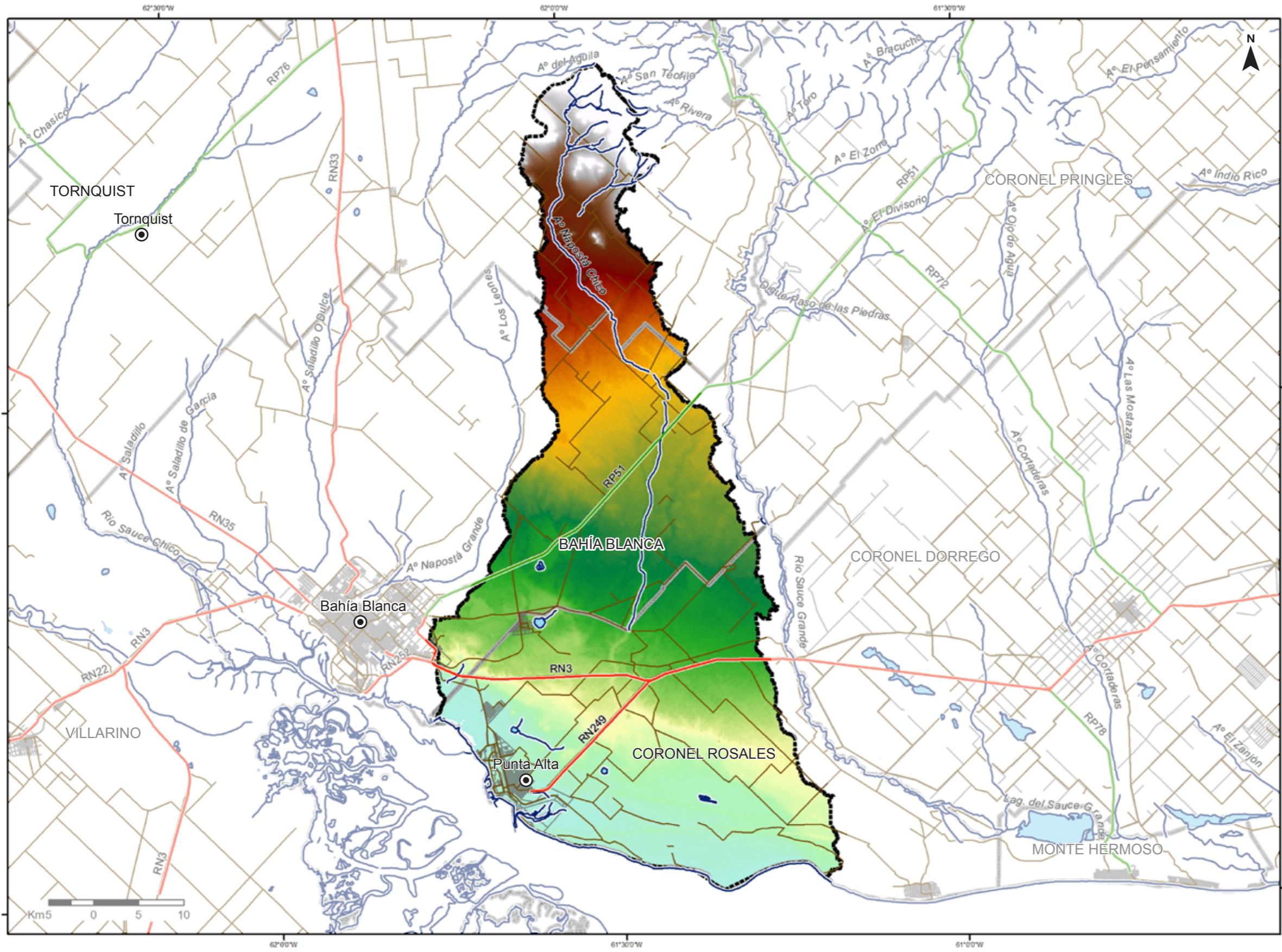
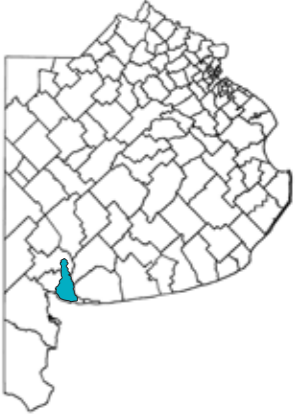
Modelo Digital de Elevación msnm



Datos de la Cuenca

NOMBRE	A° SAUCE GRANDE
Área de la cuenca (km²)	3.415,54
Naciente	Flanco oriental del Cordón de Ventania
Curso principal	Río Sauce Grande
Tributarios	A° Del Oro, A° Rivera, A° San Diego, A° San Bernardo, A° SanTeófilo, A° Del Abra, A° El Negro, A° Toro, A° El Zorro, A° El Divisorio, A° de la Ventana
Receptor	Laguna Sauce Grande finalmente Mar Argentino
Partidos	Tornquist, Cnel. Suárez, Cnel. Pringles, Bahía Blanca, Cnel. Dorrego, Cnel. Rosales, Monte Hermoso
Población de cuenca	25106 habitantes (INDEC 2010)

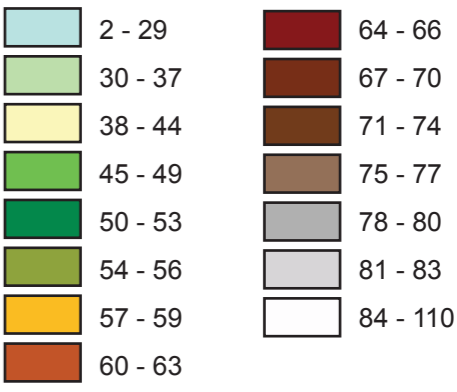
CUENCA HIDROGRÁFICA A° NAPOSTÁ CHICO



Referencias

- Cuenca
- Red Hidrográfica
- Partidos
- Cabecera de Partido
- Ruta Nacional
- Ruta Provincial
- Camino Vecinal

Modelo Digital de Elevación msnm

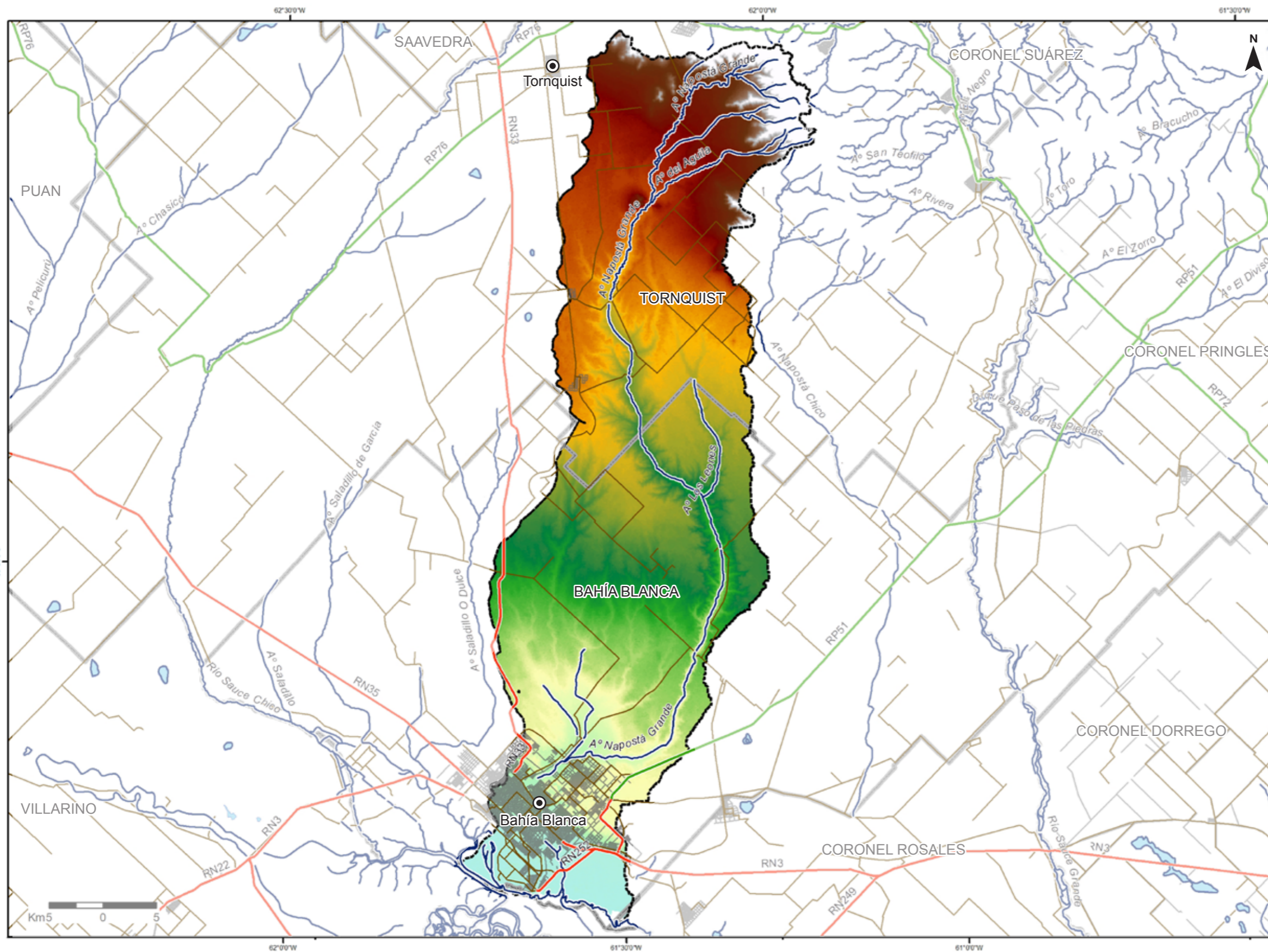


Datos de la Cuenca

NOMBRE	A° NAPOSTÁ CHICO
Área de la cuenca (km²)	2000
Naciente	Falda occidental de la Sierra La Ventana
Curso principal	Napostá Chico
Receptor	Región de médanos próximos a Base Naval Puerto Belgrano
Partidos	Tornquist, Bahía Blanca, Coronel Rosales
Población de cuenca	66938 habitantes (INDEC 2010)



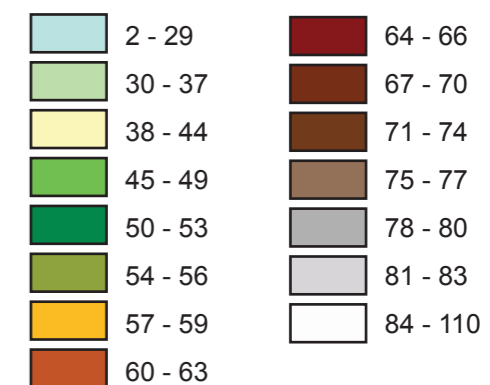
CUENCA HIDROGRÁFICA A° NAPOSTÁ GRANDE



Referencias

- Cuenca
- Red Hidrográfica
- Partidos
- Cabecera de Partido
- Ruta Nacional
- Ruta Provincial
- Camino Vecinal

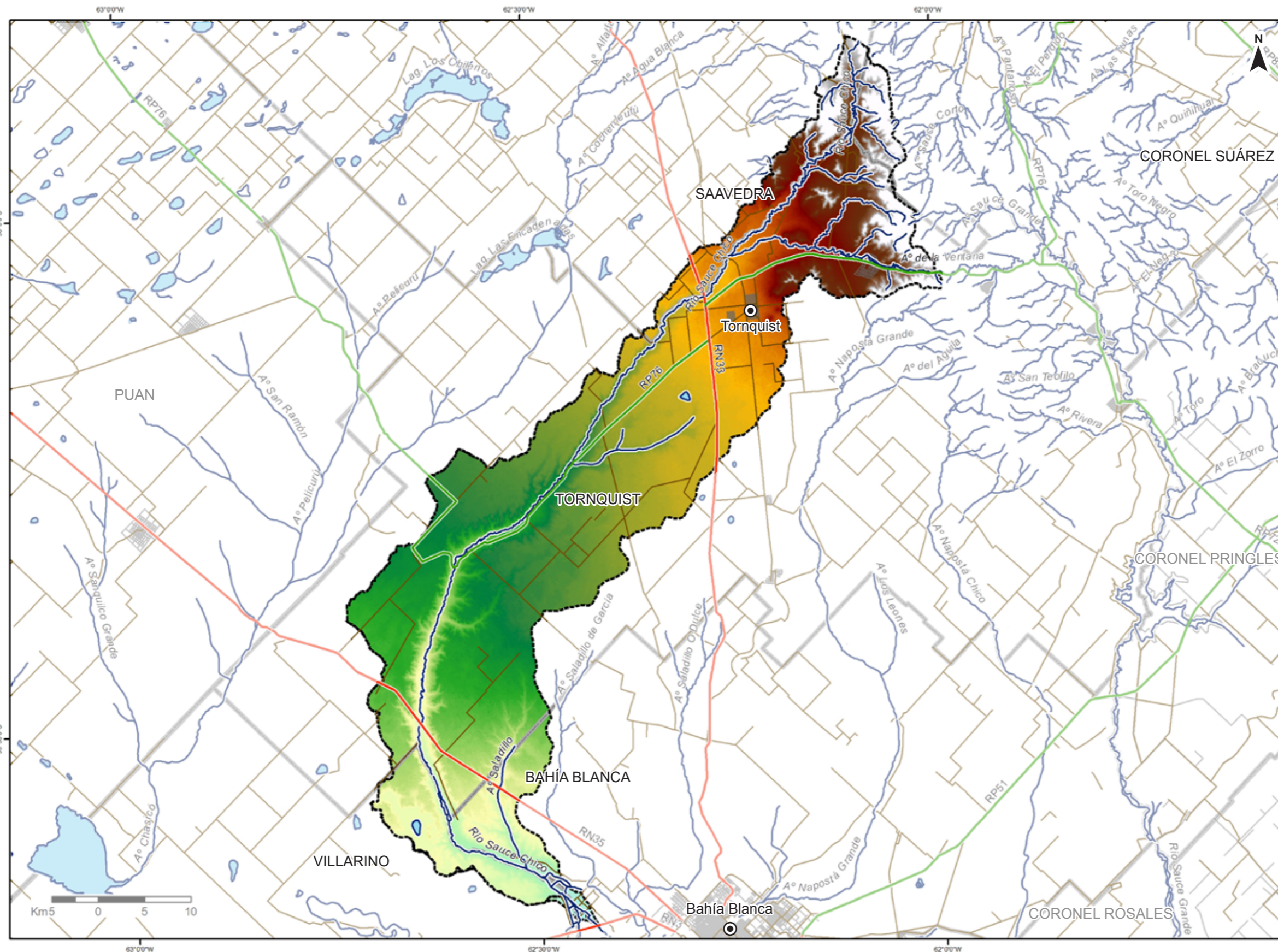
Modelo Digital de Elevación msnm



Datos de la Cuenca

NOMBRE	A° NAPOSTÁ GRANDE
Área de la cuenca (km²)	1413,36
Naciente	Sistema de Ventania, faldeo occidental del cordón de Ventana al Sur de la Ruta Provincial n° 76
Curso principal	Napostá Grande
Tributarios	A° del Águila, A° Los Leones
Receptor	Mar Argentino
Partidos	Tornquist, Bahía Blanca
Población de cuenca	244962 habitantes (INDEC 2010)

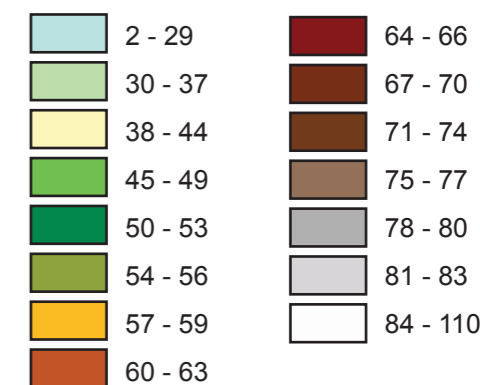
CUENCA HIDROGRÁFICA A° SAUCE CHICO



Referencias

- Cuenca
- Red Hidrográfica
- Partidos
- Cabecera de Partido
- Ruta Nacional
- Ruta Provincial
- Camino Vecinal

Modelo Digital de Elevación msnm



Datos de la Cuenca

NOMBRE	A° SAUCE CHICO
Área de la cuenca (km²)	1660,6
Naciente	Al sur del Sistema de Ventania
Curso principal	Río Sauce Chico
Tributarios	A° La Ventana, A° San Pedro
Receptor	En lo más profundo de la Bahía Blanca
Partidos	Saavedra, Bahía Blanca, Villarino, Tornquist, Coronel Suarez
Población de cuenca	8904 habitantes (INDEC 2010)

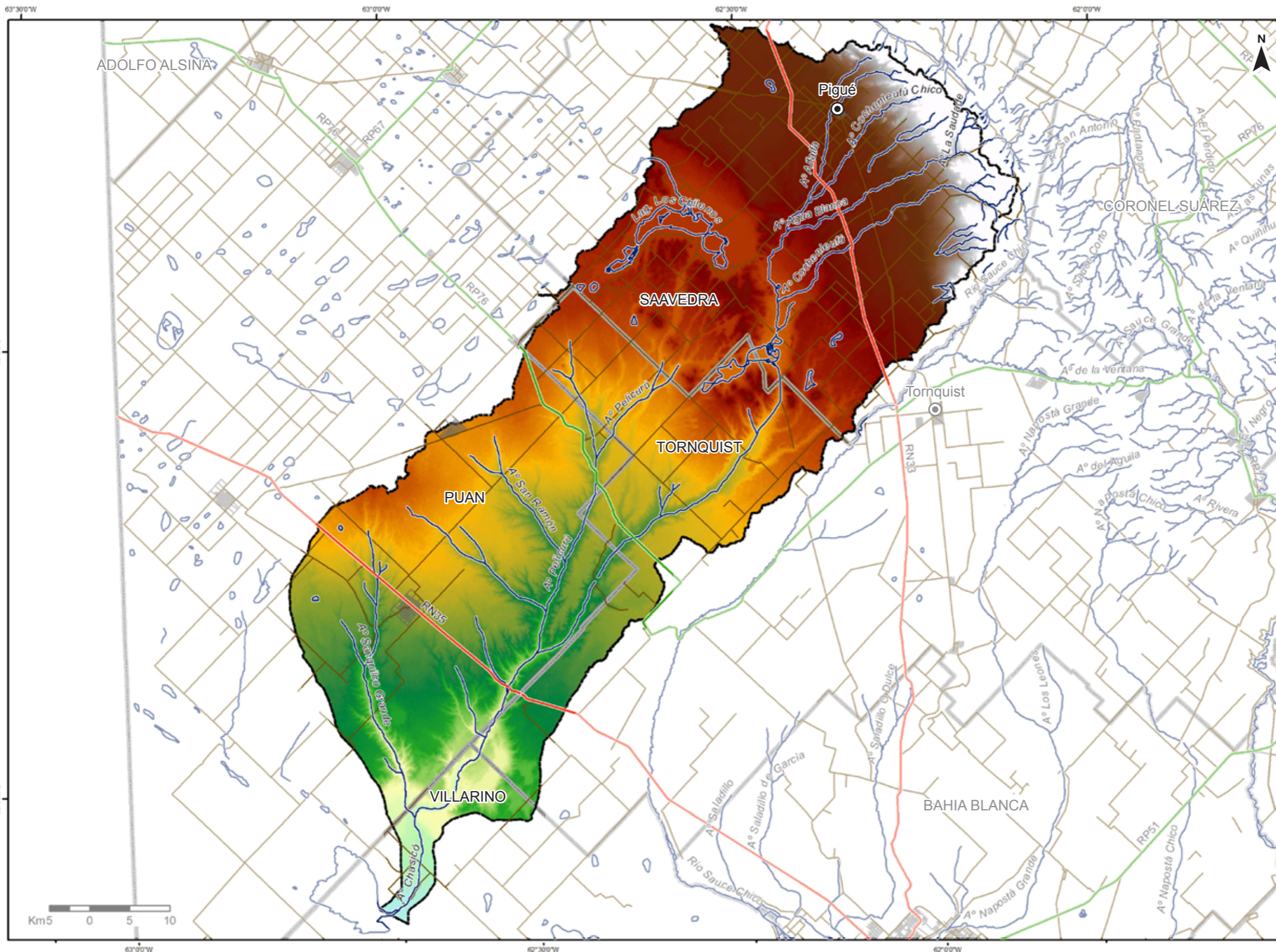
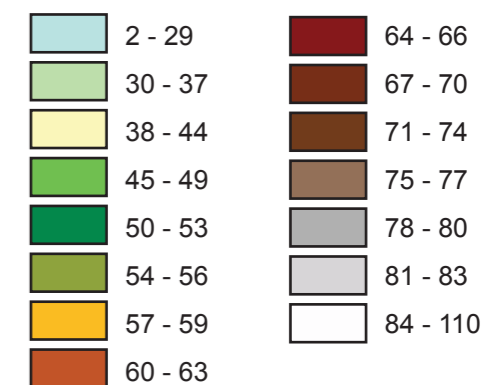
CUENCA HIDROGRÁFICA A° CHASICÓ



Referencias

- Cuenca
- Red Hidrográfica
- Partidos
- Cabecera de Partido
- Ruta Nacional
- Ruta Provincial
- Camino Vecinal

Modelo Digital de Elevación msnm



Datos de la Cuenca

NOMBRE	A° CHASICÓ
Área de la cuenca (km²)	3964,23
Naciente	Sistema de Ventania
Curso principal	A° Chasicó
Tributarios	A° Pelicurú, A° Cochenleufú, A° San Ramón, A° Sanquillo, A° Alfalfa, A° Cochenleufú Chico, A° Agua Blanca
Receptor	Laguna de Chasicó
Partidos	Villarino, Tornquist, Saavedra, Puán
Población de cuenca	4652 habitantes (INDEC 2010)



BICENTENARIO
PROVINCIA DE
BUENOS AIRES

MINISTERIO DE
INFRAESTRUCTURA
Y SERVICIOS
PÚBLICOS



GOBIERNO DE LA
PROVINCIA DE
**BUENOS
AIRES**

gba.gob.ar



Descarga el Atlas en formato digital:

https://www.GBA.gob.ar/recursos_hidricos



ATLAS

CUENCAS Y REGIONES HÍDRICAS - AMBIENTALES
DE LA PROVINCIA DE BUENOS AIRES - ETAPA 1